



Kadastrale kaart

Uw referentie: Aagje Dekentuin 15

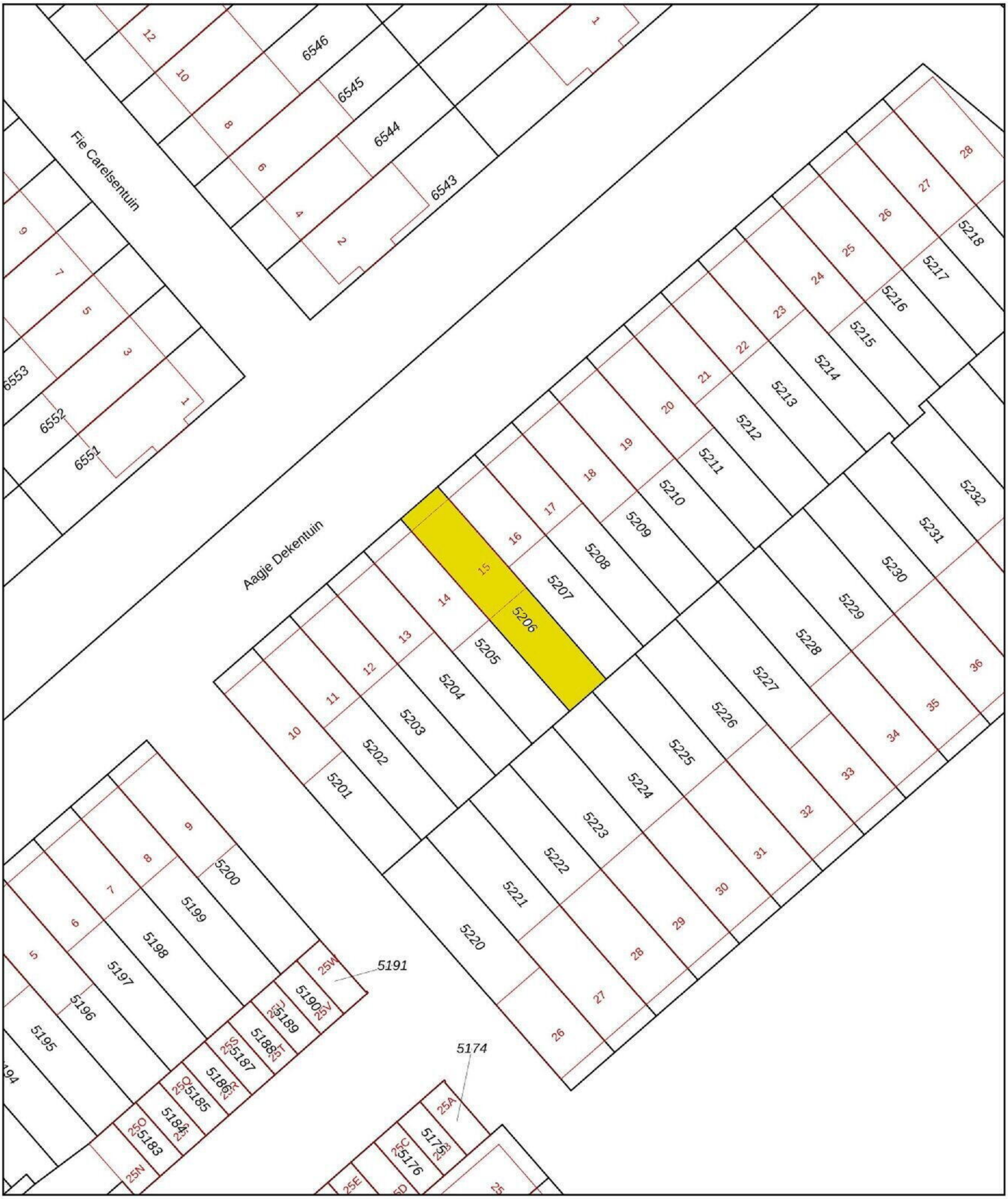

Deze kaart is noordgericht

12345 Perceelnummer

25 Huisnummer

Vastgestelde kadastrale grens

Voorlopige kadastrale grens

Administratieve kadastrale grens

Bebouwing

Schaal 1: 500

Kadastrale gemeente	Heerhugowaard
Sectie	P
Perceel	5206

Voor een eensluidend uittreksel, geleverd op 10 november 2026
De bewaarder van het kadaster en de openbare registers

Aan dit uittreksel kunnen geen betrouwbare maten worden ontleend.
De Dienst voor het kadaster en de openbare registers behoudt zich de intellectuele eigendomsrechten voor, waaronder het auteursrecht en het databankenrecht.

kadaster

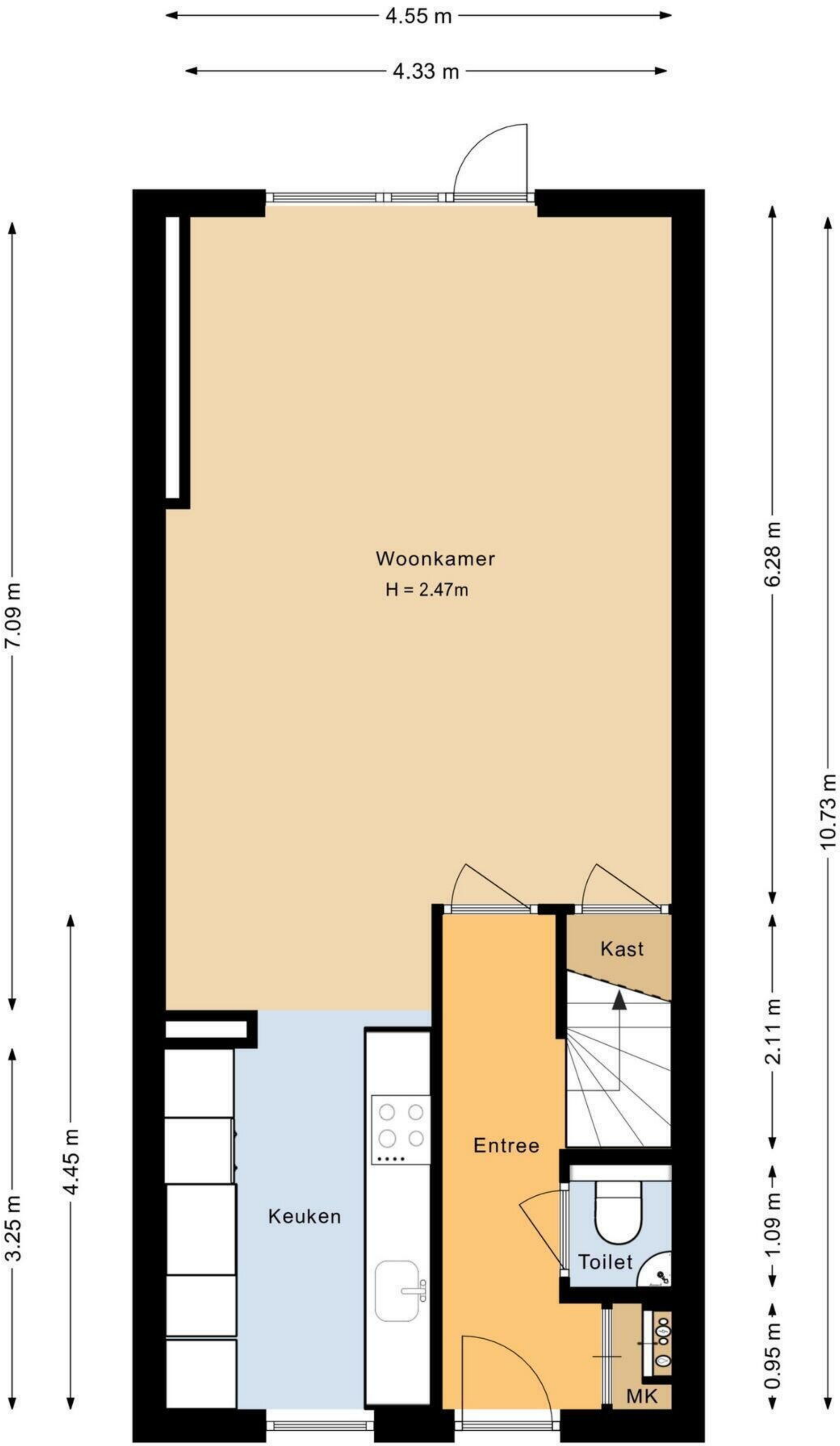
4.55 m
4.33 m
7.09 m
Woonkamer
H = 2.47m
6.28 m
10.73 m
Kast
2.11 m
Entree
3.25 m
4.45 m
Keuken
Toilet
1.09 m
0.95 m
MK
2.42 m
1.02 m
0.91 m

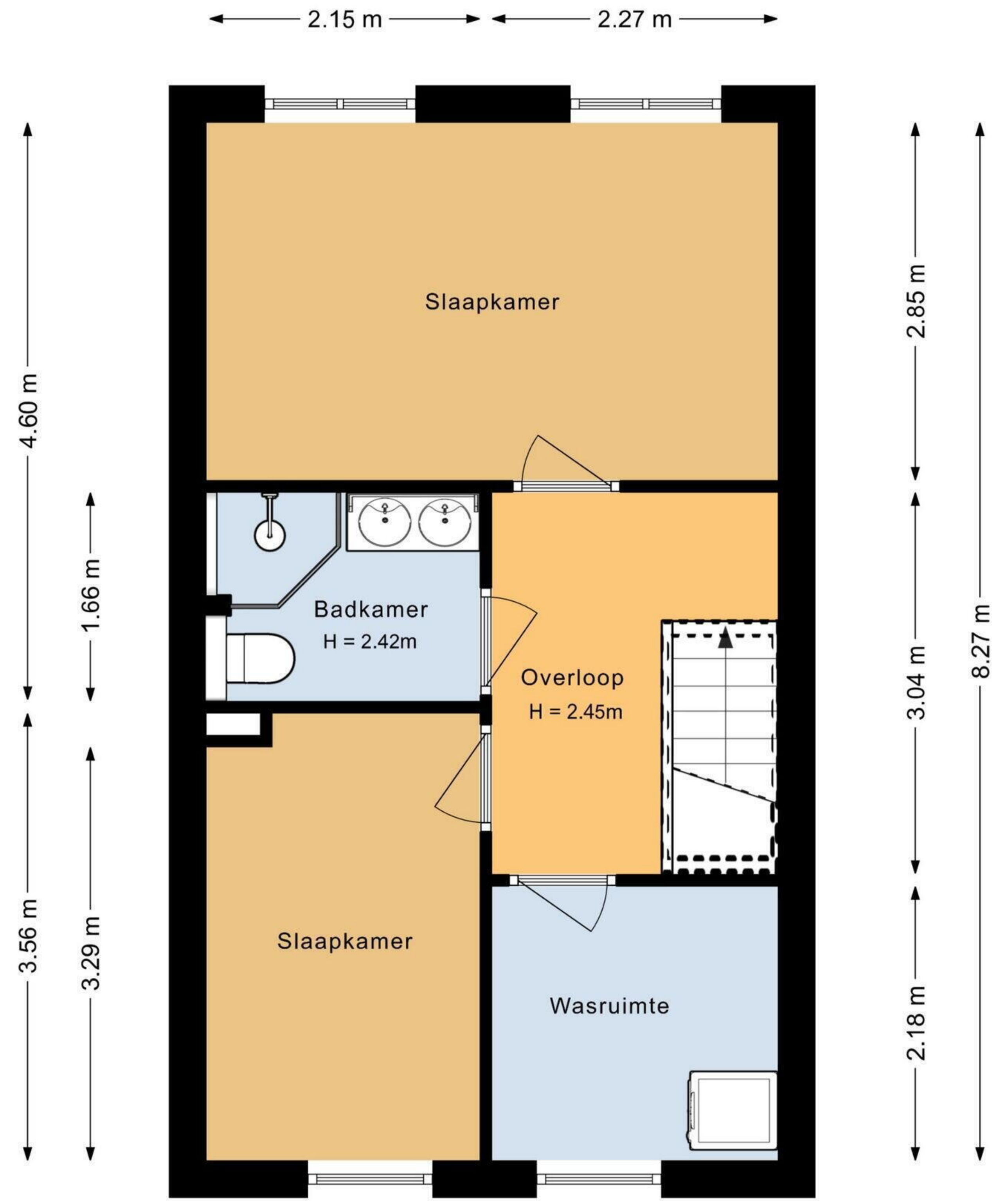
2.15 m
2.27 m
4.60 m
1.66 m
3.56 m
3.29 m
2.85 m
3.04 m
8.27 m
2.18 m
Slaapkamer
Badkamer
H = 2.42m
Overloop
H = 2.45m
Slaapkamer
Wasruimte
1.65 m
4.55 m