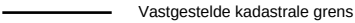

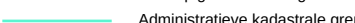
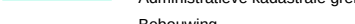





12345 25	Deze kaart is noordgericht Perceelnummer Huisnummer	Schaal 1: 500	kadaster
 Vastgestelde kadastrale grens  Voorlopige kadastrale grens  Administratieve kadastrale grens  Bebouwing	Kadastrale gemeente Haren Sectie N Perceel 974	Aan dit uittreksel kunnen geen betrouwbare maten worden ontleend. De Dienst voor het kadaster en de openbare registers behoudt zich de intellectuele eigendomsrechten voor, waaronder het auteursrecht en het databankenrecht.	
Voor een eensluitend uittreksel, geleverd op 8 juli 2024 De bewaarder van het kadaster en de openbare registers			