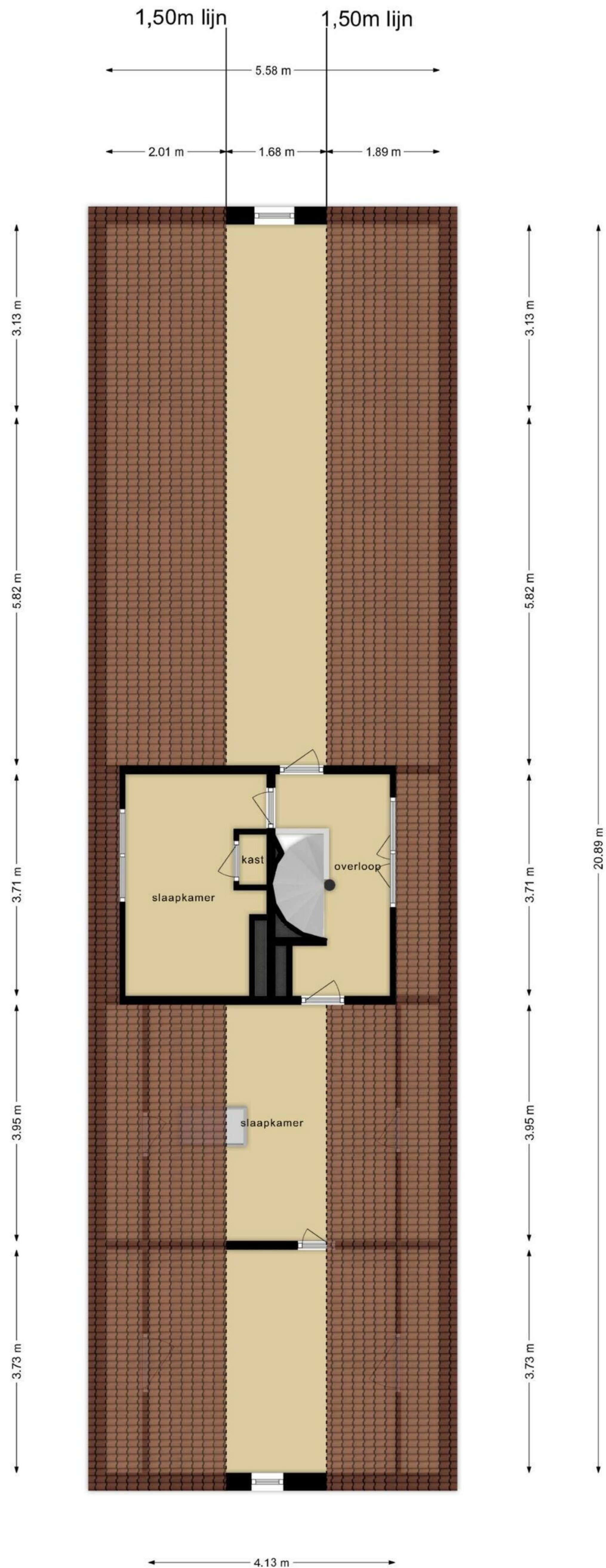




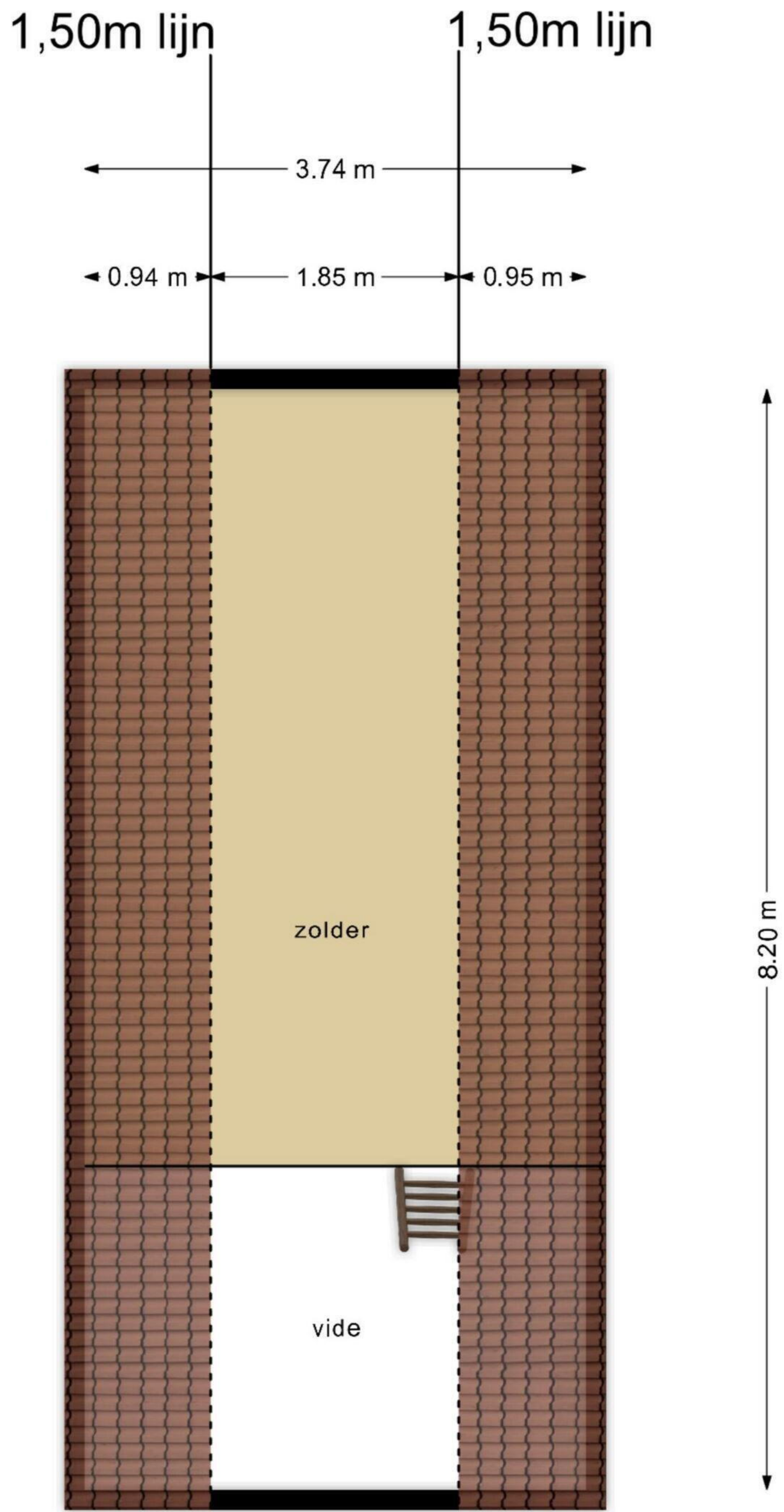
**Deze plattegronden zijn opgemaakt voor indicatieve doeleinden.
Hieraan kunnen geen rechten worden ontleend.**



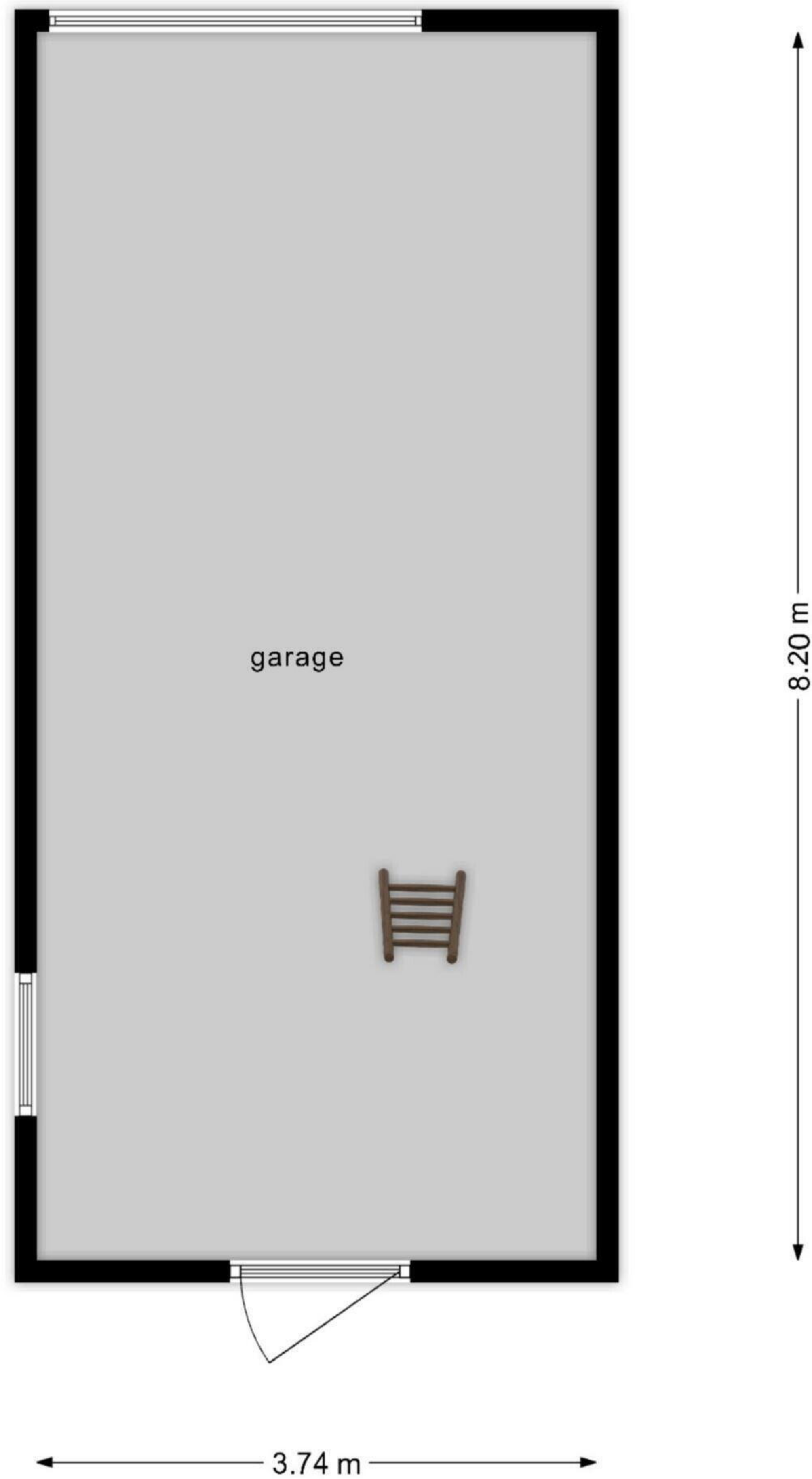
**Deze plattegronden zijn opgemaakt voor indicatieve doeleinden.
Hieraan kunnen geen rechten worden ontleend.**



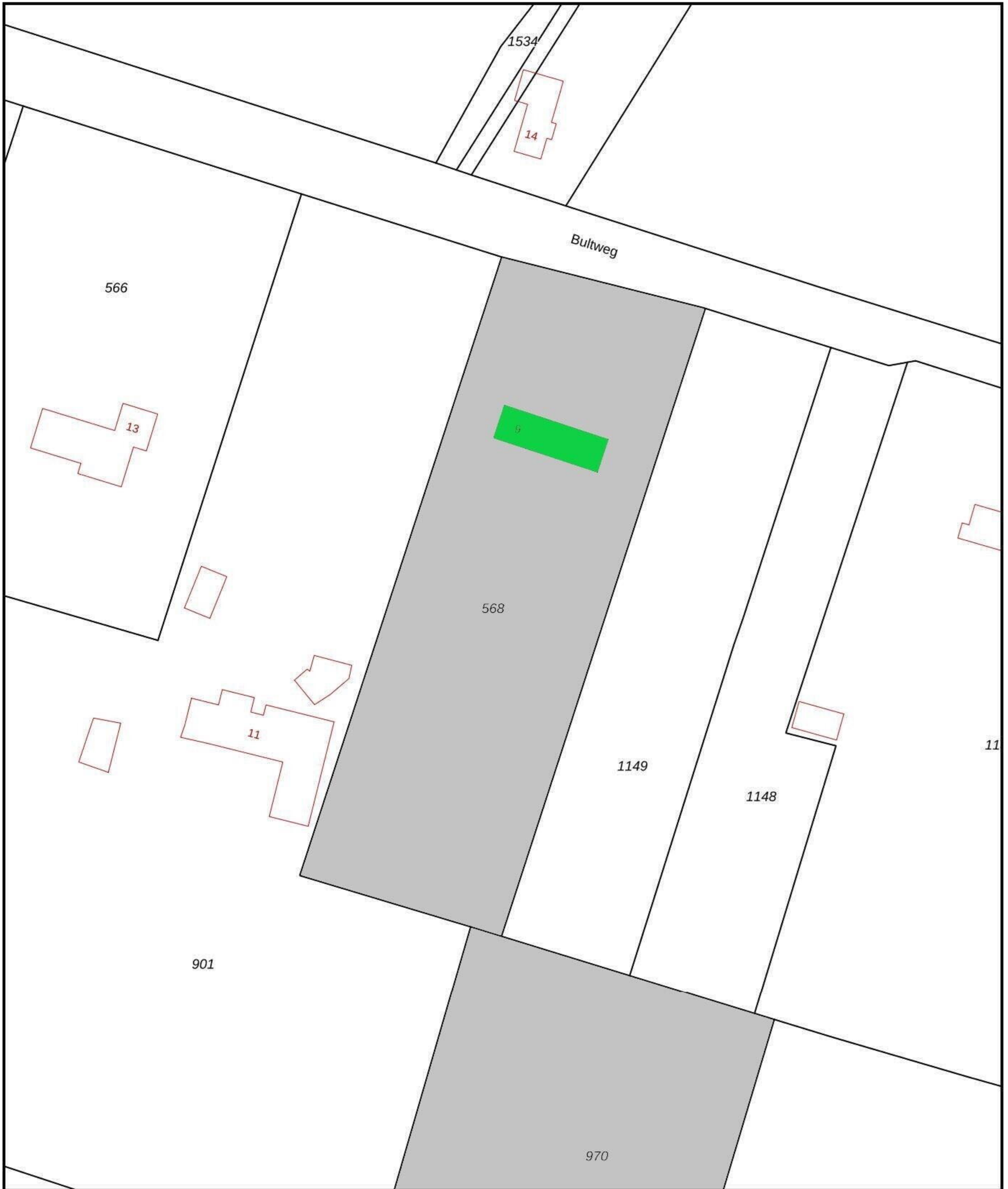
Deze plattegronden zijn opgemaakt voor indicatieve doeleinden. Hieraan kunnen geen rechten worden ontleend.





**Deze plattegronden zijn opgemaakt voor indicatieve doeleinden.
Hieraan kunnen geen rechten worden ontleend.**




**Deze plattegronden zijn opgemaakt voor indicatieve doeleinden.
Hieraan kunnen geen rechten worden ontleend.**







12345 Perceelnummer	Deze kaart is noordgericht	Schaal 1: 1000
25 Huisnummer	Vastgestelde kadastrale grens	Kadastrale gemeente Steenwijk
 Vastgestelde kadastrale grens	Voorlopige kadastrale grens	Sectie G
 Voorlopige kadastrale grens	Administratieve kadastrale grens	Perceel 568
 Administratieve kadastrale grens	Bebouwing	
 Bebouwing		

Voor een eensluitend uittreksel, geleverd op 2 mei 2024
De bewaarder van het kadaster en de openbare registers

Aan dit uittreksel kunnen geen betrouwbare maten worden ontleend.
De Dienst voor het kadaster en de openbare registers behoudt zich de intellectuele eigendomsrechten voor, waaronder het auteursrecht en het databankenrecht.





12345 25	Deze kaart is noordgericht Perceelnummer Huisnummer	Schaal 1: 1000	
	Vastgestelde kadastrale grens	Kadastrale gemeente	Steenwijk
	Voorlopige kadastrale grens	Sectie	G
	Administratieve kadastrale grens	Perceel	970
	Bebouwing		

Voor een eensluitend uittreksel, geleverd op 2 mei 2024
De bewaarder van het kadaster en de openbare registers

Aan dit uittreksel kunnen geen betrouwbare maten worden ontleend.
De Dienst voor het kadaster en de openbare registers behoudt zich de intellectuele eigendomsrechten voor, waaronder het auteursrecht en het databankenrecht.

