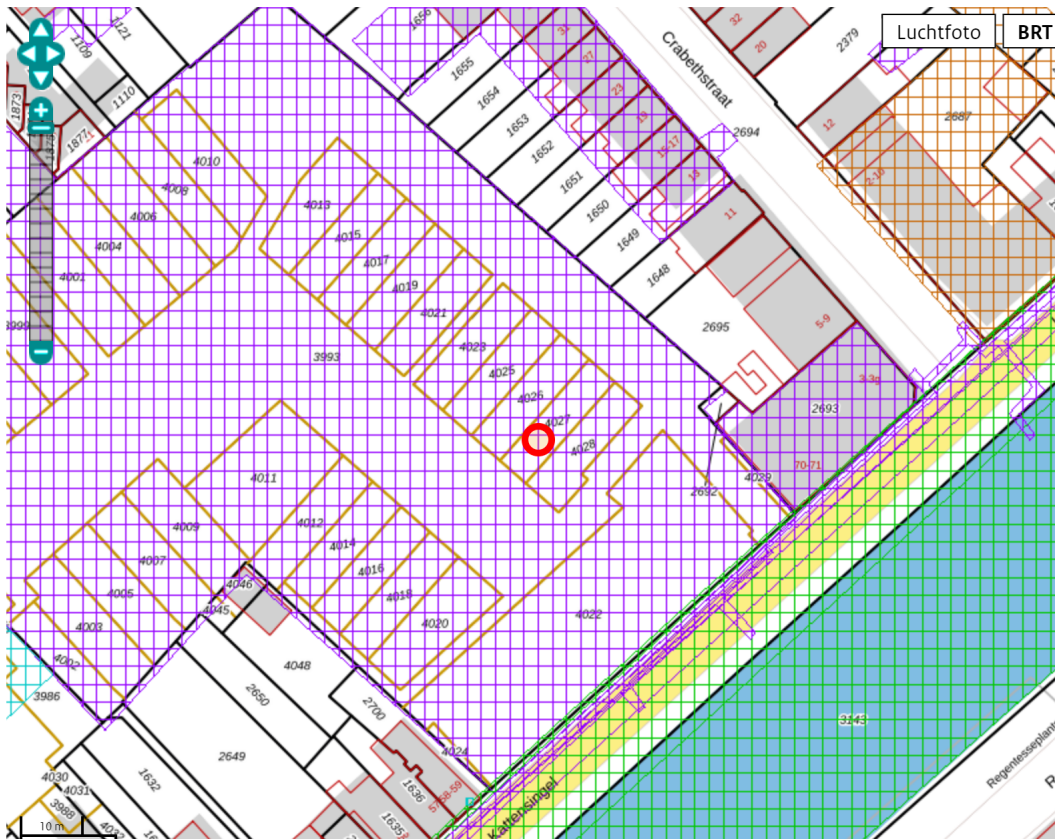




Rapport Bodemloket

ZH051310381 Kattensingel 61 - 69

Datum: 9-2-2024






Legenda


Locatie



Voortgang onderzoek

-  Gegevens aanwezig, status onbekend
-  Saneringsactiviteit
-  Voldoende onderzocht/gesaneerd
-  Onderzoek uitvoeren
-  Historie bekend

Mijnsteengebieden

-  Mijnsteengebieden Limburg
Besluit Bodemkwaliteit

RapportZH051310381 Kattensingel 61 - 69

Inhoud

- 1 Algemeen
 - 1.1 Administratieve gegevens
 - 1.2 Statusinformatie
 - 1.3 Verontreinigende (onderzochte) activiteiten
 - 1.4 Onderzoeksrapporten
 - 1.5 Besluiten
 - 1.6 Saneringsinformatie
 - 1.7 Contactgegevens
- 2 Disclaimer

1 Algemeen

Dit rapport is opgesteld met de gegevens uit <http://www.bodemloket.nl>.

1.1 Administratieve gegevens

Locatienaam: Kattensingel 61 - 69
 Identificatiecode volgens bevoegd gezag: ZH051310381
 Locatiecode gemeentelijk BIS: NZ051300229
 Adres: Kattensingel 62 Gouda
 Gegevensbeheerder: Omgevingsdienst Midden-Holland
 Als de gegevensbeheerder de provincie is, kan er bij de gemeente en/of de omgevingsdienst waar de locatie onder valt meer informatie beschikbaar zijn.

1.2 Statusinformatie

Vervolg: voldoende gesaneerd.
 Omschrijving: De resultaten van de evaluatie van de sanering geven aan dat de vastgestelde verontreiniging voldoende is gesaneerd in het kader van de Wet bodembescherming.

1.3 Verontreinigende (onderzochte) activiteiten

| Omschrijving | Start | Eind |
|---|----------|----------|
| wasblekerij (kleding) (930125) | onbekend | 1890 |
| zuivelfabriek (15511) | onbekend | 1989 |
| kolenopslagplaats (berging) (631234) | onbekend | huidig |
| demping (niet gespecificeerd) (900060) | onbekend | huidig |
| laad-, los-, op- en overslagbedrijf (goederen) (631122) | onbekend | onbekend |
| transportbedrijf (6024) | 1948 | 1954 |
| benzinepompinstallatie (50511) | 1938 | huidig |
| benzine-service-station (5050) | 1938 | onbekend |

| | | |
|------------------------|------|----------|
| kistenfabriek (204002) | 1912 | onbekend |
|------------------------|------|----------|

1.4 Onderzoeksrapporten

| Type | Auteur | Nummer | Datum |
|----------------------------|---------------------|---------------------------|------------|
| Sanerings evaluatie | RPS Advies B.V. | NL202017360.004-R23-730 | 2023-10-04 |
| Saneringsplan | RPS Advies B.V. | NL202017360-R21-652 | 2021-07-05 |
| Nader onderzoek | Koala Milieu Advies | 1128.18014_.r01_con2.docx | 2018-11-29 |
| Oriënterend bodemonderzoek | CSO Adviesbureau | 08L250-50 | 2009-05-14 |
| Historisch onderzoek | CSO Adviesbureau | 08L150-79 | 2008-11-04 |
| Oriënterend bodemonderzoek | Wiha | 90920 | 1989-10-12 |
| Oriënterend bodemonderzoek | Wiha | 90638 | 1989-07-24 |

1.5 Besluiten

| Type | Kenmerk | Datum |
|---------------------------------|---------------|------------|
| Instemmen uitgevoerde sanering | V-2023-000148 | 2023-11-16 |
| beschikking ernstig, geen spoed | 2021194070 | 2021-08-16 |
| Instemmen met SP | 2021194070 | 2021-08-16 |

1.6 Saneringsinformatie

| Bovengronds | Ondergronds | Start | Eind |
|---|--------------------------------------|-------|------|
| Volledig verwijderen, aanvulgrond Maximale Waarde | Niet van toepassing | | |
| Niet van toepassing | stabiel, geen restverontr./zorg/mon. | | |

1.7 Contact

Gedetailleerde informatie over deze locatie kunt u opvragen bij

Omgevingsdienst Midden-Holland

Website: <http://www.BodemBalie.nl>

E-mail: BodemBalie@odmh.nl

2 Disclaimer

De bodeminformatie omvat alleen informatie die bij de provincie en gemeenten bekend is. Wanneer er geen gegevens op de kaart staan kunnen we niet met zekerheid zeggen dat de ondergrond schoon is. Andersom wijzen historische bedrijfsactiviteiten op de kaart niet zonder meer op bodemverontreiniging. Om daar duidelijkheid in te krijgen moet de bodem verder onderzocht worden.

De inhoud van deze bodeminformatiekaart is met de grootste zorg samengesteld. Toch kan het voorkomen dat de informatie verouderd is of onjuistheden bevat. Wij vragen daarvoor uw begrip. Neem voor de meest actuele situatie van een locatie contact op met de gegevensbeheerder van de locatie. De contactgegevens van de gegevensbeheerder staat hierboven.

Uw reactie stellen we op prijs. Het geeft ons gelegenheid de fouten en gebreken te herstellen.

Rijkswaterstaat beheert de website Bodemloket. Vragen over de werking van de website kunt u stellen via onze

helpdesk: <http://www.bodemplus.nl/helpdesk>.