


VERKLARING

bestemmingen

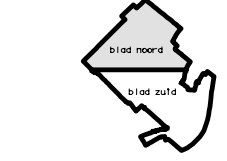
- W woondoelinden
- Ww woonwagencolatie
- A autobouwen
- M maatschappelijke doelinden
- N nutsdoelinden
- G gemengde doelinden
- Rs recreatieve doelinden sportterrein
- Rv recreatieve doelinden volkstuinten
- Ak agrarische doelinden kwekerij
- G groenvoorzieningen
- WA water
- Va verkeersdoelinden a
- Vb verkeersdoelinden b
- primair waterstaatsdoelinden
- straatverbindingstraject met hoogte-aanduiding

aanduidingen

- plangrens
- gebied waarvoor wijzigingsbevoegdheid geldt, met nummering
- bestemmingsgrens
- scheidingslijn
- bouwvlak
- erf
- v vrijstaande woningen
- t vrijstaande en/of twee aaneengesloten woningen
- a aaneengesloten woningen
- g gestapelde woningen
- 2 maximum aantal bouwlagen
- 10 goothoogte in meters
- h handtrimmaloon
- T toren
- O horeca
- Δ detailhandel
- \* maximaal 60m<sup>2</sup> aanbouwen en/of bijbouwen
- 106 ligplaats woonschip
- P parkeerkeerder
- bedrijfwoning
- mast
- brug
- milieuzone



Schaal 1 : 1000



**GEMEENTE MOORDRECHT**

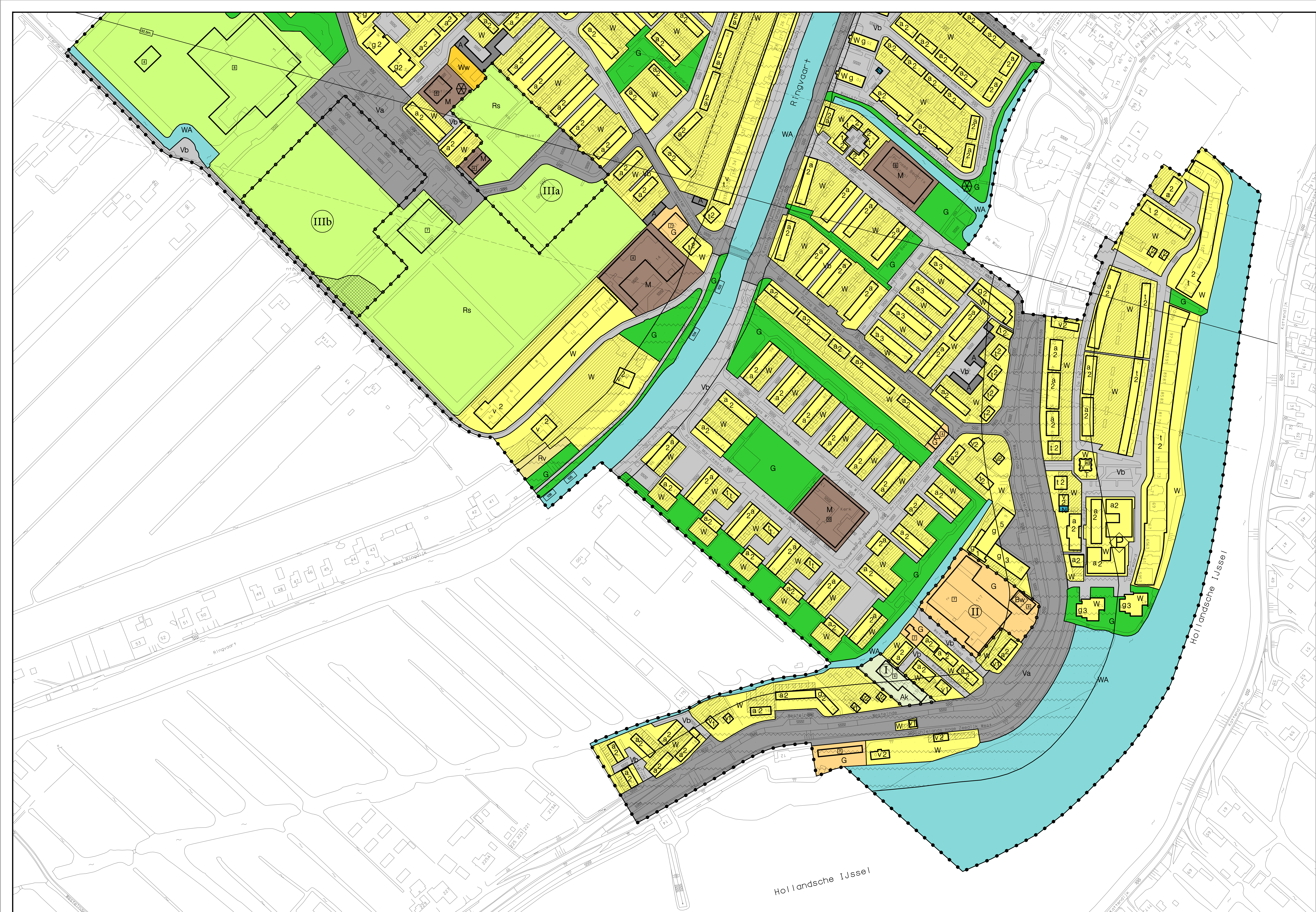
Bestemmingsplan Moordrecht West  
plankaart blad noord

datum: juni 2007      tek. nr. 154.00.02.30.00.00 C01

BugelHajema Adviseurs bv      Postbus 2533 3800 CD Amersfoort  
Bureau voor Ruimtelijke      Telefoon 033-4656545      Fax 033-461441  
Ordeering en Milieu afd.      E-mail amersfoort@bugelhajema.nl

Vaartgaten te Assen, Leeuwarden en Amersfoort





- VERKLARING**
- bestemmingen**
- W woondoelenden
  - Ww woonwagencollocatie
  - A autobouwen
  - M maatschappelijke doelenden
  - N nutsdoelenden
  - G gemeentelijke doelenden
  - Rs recreatieve doelenden sportterrein
  - Rv recreatieve doelenden volkstuinen
  - Ak agrarische doelenden kweekerij
  - G groenvoorzieningen
  - WA water
  - Va verkeersdoelenden a
  - Vb verkeersdoelenden b
  - primair waterstaatsdoelenden
  - straatverbindingstraject met hoogte-aanduiding
- sandelingen**
- plangrens
  - gebied waarvoor wijzigingsbevoegdheid geldt, met nummering
  - bestemmingsgrens
  - scheidinglijn
  - bouwvlak
  - erf
- v** vrijstaande woningen
- t** vrijstaande en/of twee aaneengesloten woningen
- a** aaneengesloten woningen
- g** gestapelde woningen
- 2** maximum aantal bouwlagen
- goothoogte in meters
- honderdsteelsalon
- T** toren
- O** horca
- △** detailhandel
- \*** maximaal 60m<sup>2</sup> aanbouwen en/of bijgebouwen
- 106 ligplaats woorschip
- parkeerkeider
- bedrijfswoning
- mast
- brug
- milieuzone

kaartw1000Blad zuid.dgn 28-6-2007 16:25:01