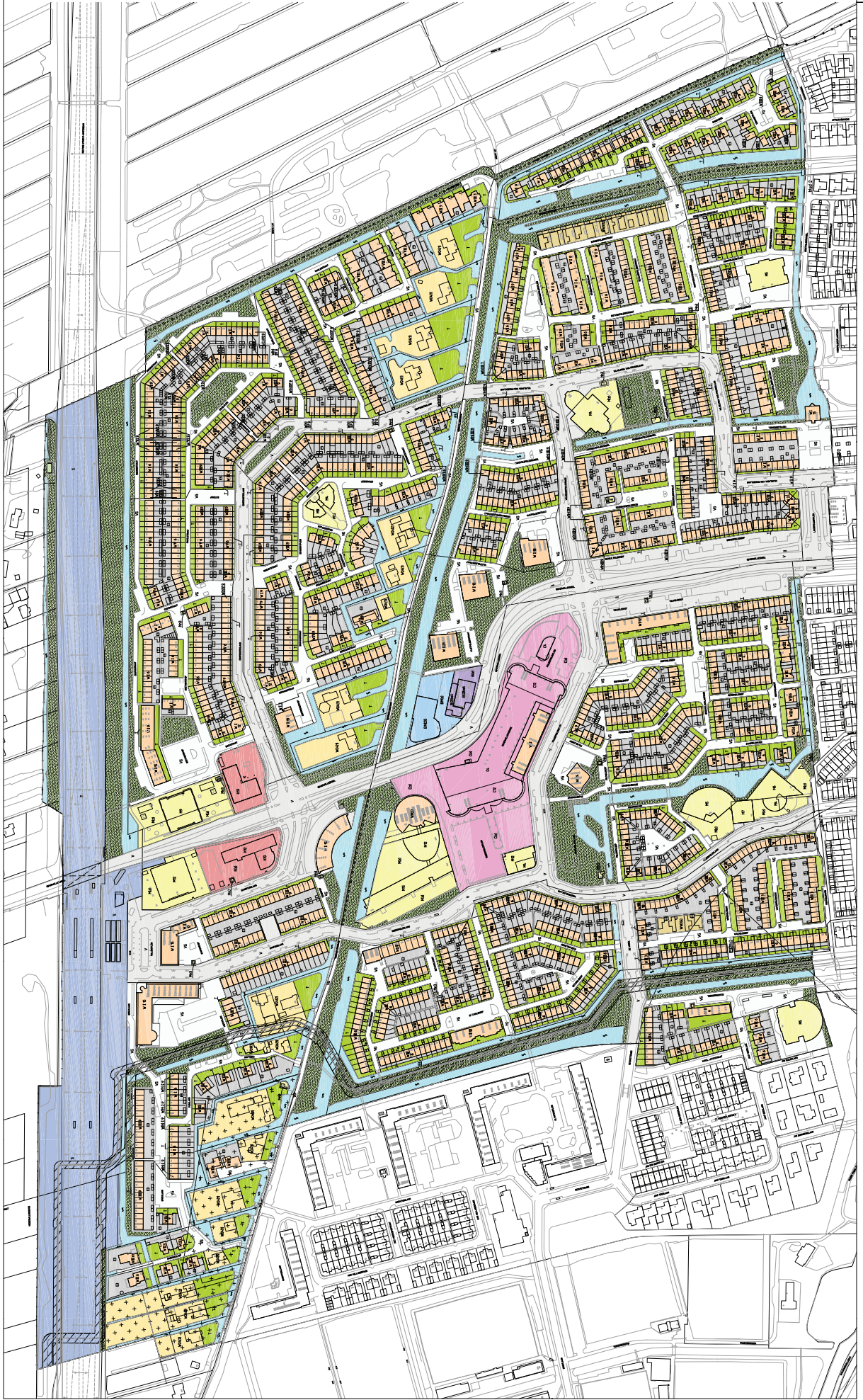


kaart(en)

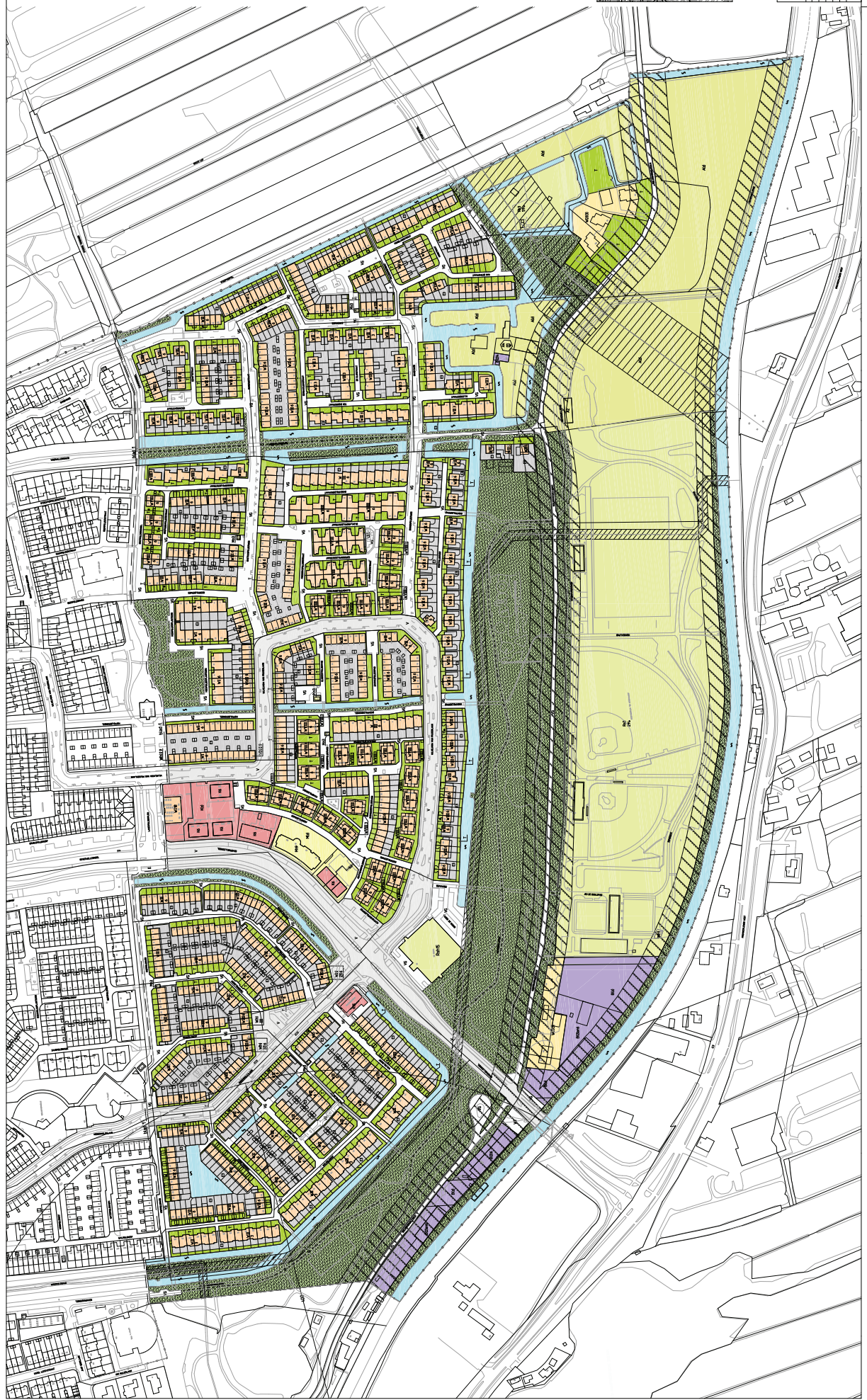


Gouda	
Gouvernment de Gouda	
Projet	Plan de zonage
Date	15-03-2023
Version	1.0
Échelle	1:1000
Projeté par	[Nom]
Approuvé par	[Nom]
Statut	[Statut]
Notes	[Notes]































Gouda	
Gouverwille	
Project	...
Scale	...
Date	...
Author	...
Reviewer	...
Client	...
Contract No.	...
Sheet No.	...
Total Sheets	...
Scale	...
Date	...
Author	...
Reviewer	...
Client	...
Contract No.	...
Sheet No.	...
Total Sheets	...







BESTEMMINGEN


		Subbestemmingen	Nadere aanwijzingen
	WOONDOELEINDEN	Wd Dierenkliniek	I t/m VIII categorie-indeling (d) zie regels (h) zie regels
	WONEN		(2) max. aantal toegestane woningen
	WOON- EN MAATSCHAPPELIJKE DOELEINDEN		
	WOONWAGENCENTRUM		(6) max. aantal toegestane standplaatsen
	CENTUMDOELEINDEN		(z) zonder gebouwen en overkappingen
	MAATSCHAPPELIJKE DOELEINDEN	Mn Nutsvoorzieningen Mh Horecavoorziening	(z) zonder gebouwen en overkappingen
	BEDRIJFSDOELEINDEN	B(2)an Aannemersbedrijf B(2)bs Benzineservice-station B(2)fw timmerwerkplaats	(z) zonder gebouwen en overkappingen (w) dienstwoning toegestaan
B(2)	Bedrijven t/m cat. 2 van de SvB		
	BEDRIJFS- EN MAATSCHAPPELIJKE DOELEINDEN		(z) zonder gebouwen en overkappingen
BM(2)	Bedrijven t/m cat. 2 van de SvB		
	KANTOORDOELEINDEN		(z) zonder gebouwen en overkappingen
	AGRARISCHE DOELEINDEN		(z) uitsluitend terreinafscheidingen
	ERVEN		
	TUINEN		* gebouwen toegestaan
	VERBLIJFSGEBIED		
	VERKEERSDOELEINDEN		
	SPOORWEGDOELEINDEN		
	RECREATIEVE DOELEINDEN	Rk Kinderboerderij Rs Sportvelden Rsh Sporthal met horecavoorziening	
	GROENVOORZIENINGEN		
	WATER		

AANDUIDINGEN

	topografische ondergrond
	grens van het plan
	gemeentegrens, tevens grens van het plan
	bladgrens
9	maximale goot- of boeibordhoogte
...%	maximaal bebouwingspercentage
	langzaamverkeersroute
	monument
	onderdoorgang
	tunnel

DUBBELBESTEMMINGEN

	ARCHEOLOGIE	
	WATERSTAAT	
	LEIDINGEN	<input checked="" type="checkbox"/> bovengrondse hoogspanningsverbinding --- ondergrondse hoogspanningsverbinding - - - watertransportleiding
	MOLENBIOTOOP	

gemeente Gouda			
bestemmingsplan Goverwelle -renvooi-			
identificatie	planstatus	tekening	
identificatiecode	datum	status	schaal
NL.IMRO.		concept	afmeting : 420x500
projectnummer	20-06-2008	voorontwerp	bladnummer : 3
133.12454.00	10-03-2009	ontwerp	aantal bladen : 3
	14-10-2009	vastgesteld	bestand : 0S55-Bp5
 rotterdam b.v.		postbus 150 3000 AD Rotterdam 010-4130620	info@rboi.nl www.rboi.nl
		referte	: Ir. R.A. Slips
		getekend	: M.V.