

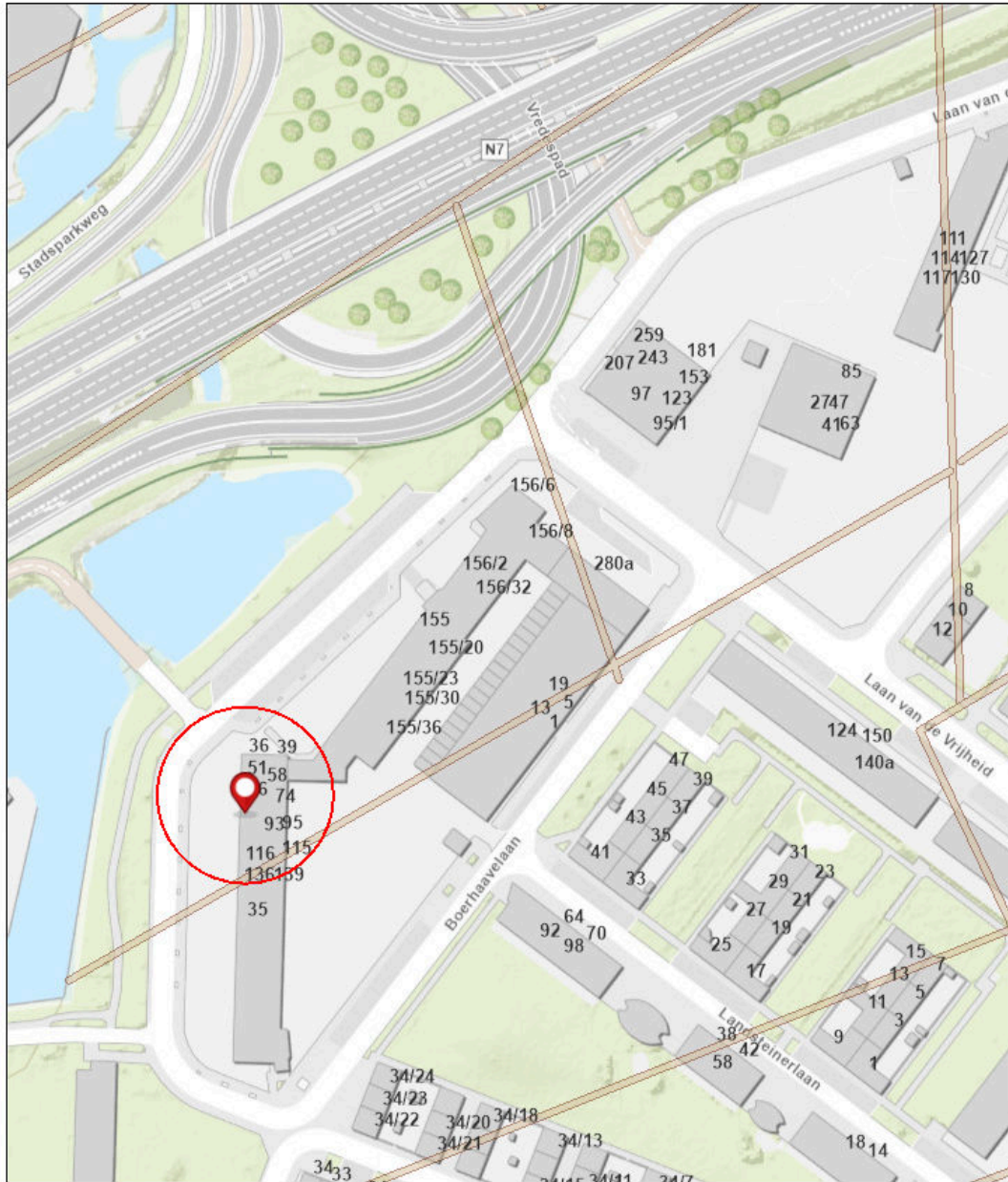



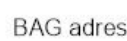
Rapport bodeminformatie Donderslaan 61

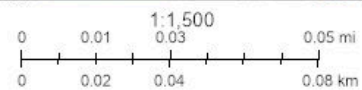
Interessegebied (AOI) informatie

Gebied : < 0,01 km²

mrt. 25 2026 15:15:51 Midden-Europese standaardtijd



 Bodeminformatie - Dempingen
 BAG adres



Eri Nederland, Community Map Contributors

Samenvatting

Naam	Aantal	Gebied(km ²)	Lengte(km)
Tankbestand	0	N/A	N/A
Historisch bodembestand	0	N/A	N/A
Dempingen	1	0,00	N/A
Dempingen - geen rapport beschikbaar	0	0	N/A
Onderzoeken	4	0,00	N/A
Onderzoeken - geen rapport beschikbaar	0	0	N/A

Dempingen

#	Locatiennaam	Locatiecode	Informatie	Gebied(km ²)
1	Bezettingslaan, dempingen Corpus den Hoorn 1e deel	AA001401649	<p>Voor deze locatie is het volgende digitale rapport beschikbaar:</p> <ul style="list-style-type: none"> • 06042 Historisch Onderzoek Dempingen Groningen 26 januari Geredigeerd.pdf <p>Met behulp van bovenstaande linkjes kunt u het genoemde rapport als PDF-bestand opvragen. Voor eventuele vragen kunt u ook contact opnemen met ons klantcontactcentrum.</p>	< 0,01

Onderzoeken

#	Locatiennaam	Locatiecode	Informatie	Gebied(km ²)
1	Corpus den Hoorn, woonwijk	AA001403857	<p>Voor deze locatie zijn de volgende digitale rapporten beschikbaar:</p> <ul style="list-style-type: none"> • 20170313 413632-32 VO Corpus den Hoorn fase 2 te Groningen.docx_Geredigeerd.pdf • 20190808 0455225-157 Verkennend bodemonderzoek Paterswoldseweg 531 te Groningen_Geredigeerd.pdf • HO-2003 9M4339_Geredigeerd.pdf <p>Met behulp van bovenstaande linkjes kunt u het genoemde rapport als PDF-bestand opvragen. Voor eventuele vragen kunt u ook contact opnemen met ons klantcontactcentrum.</p>	< 0,01
2	Laan van de Vrijheid / Boerhaavelaan, trace	AA001401149	<p>Voor deze locatie is het volgende digitale rapport beschikbaar:</p> <ul style="list-style-type: none"> • IO-2005 3-133-47-17_Geredigeerd.pdf <p>Met behulp van bovenstaande linkjes kunt u het genoemde rapport als PDF-bestand opvragen. Voor eventuele vragen kunt u ook contact opnemen met ons klantcontactcentrum.</p>	< 0,01
3	Donderslaan 156	AA001401408	<p>Voor deze locatie zijn de volgende digitale rapporten beschikbaar:</p> <ul style="list-style-type: none"> • EVA-2000 27590_Geredigeerd.pdf • Geotechnisch onderzoek 1990_Geredigeerd.pdf • IO-1991 T-975.10PRLS_Geredigeerd.pdf • Kiwa certificaat_Geredigeerd.pdf • VO-NO-2000 27540_Geredigeerd.pdf <p>Met behulp van bovenstaande linkjes kunt u het genoemde rapport als PDF-bestand opvragen. Voor eventuele vragen kunt u ook contact opnemen met ons klantcontactcentrum.</p>	< 0,01

4	Donderslaan 35 - 154	AA001401184	<p>Voor deze locatie zijn de volgende digitale rapporten beschikbaar:</p> <ul style="list-style-type: none">• B 5148, 2005-10-28 EU besluit_Geredigeerd.pdf• NO-2004 BI-04-084-VNO_Geredigeerd.pdf <p>Met behulp van bovenstaande linkjes kunt u het genoemde rapport als PDF-bestand opvragen. Voor eventuele vragen kunt u ook contact opnemen met ons klantcontactcentrum.</p>	< 0,01
---	----------------------	-------------	--	--------

Gemeente Groningen, afd. Geo&Data. Hoewel dit rapport met zorg is samengesteld kunnen er geen rechten aan worden ontleend.