



> Postbus 9046, 7300 GH Apeldoorn

DATUM
21 augustus 2023

ONDERWERP
Leveringsbevestiging order 5000954411

CONTACTGEGEVENS
Klantcontactcenter

BLAD
1 van 1

BIJLAGEN
1

Geachte heer/mevrouw,

Het Kadaster heeft een verzoek van u ontvangen een of meer kadastrale percelen te splitsen. Dit verzoek is verwerkt op 21-08-2023.

Perceel Hazerswoude E 4070 is gesplitst in de volgende nieuwe percelen:

perceelnummer	oppervlakte (in m²)
4071	126
4072	342

De oppervlakte en de grenzen van de nieuwe percelen zijn definitief.

In de toegevoegde kaartbijlage wordt de ligging getoond van de nieuw gevormde percelen met bijbehorende kadastrale aanduidingen.

Als u nog vragen heeft, kunt u op werkdagen tussen 09.00 en 17.00 uur contact opnemen met ons klantcontactcenter op telefoonnummer (088)1832200, optie 1.






Onze medewerkers staan u graag te woord. Wij verzoeken u het ordernummer (5000954411) bij de hand te houden, zodat wij u sneller van dienst kunnen zijn.

Met vriendelijke groet,

Hans van den Bemt
Hoofd Klantinteractie

Deze kaart is noordgericht

0 m 2 m 10 m

12345	Perceelnummer	Kadastrale gemeente	HAZERSWOUDE
12	Huisnummer	Sectie	E
	Vastgestelde kadastrale grens	Perceel	4070
	Voorlopige kadastrale grens		
	Administratieve kadastrale grens		
	Bebouwing		
	Door splitsing gevormde percelen		

Aan deze weergave van het splitsingsresultaat kunnen geen betrouwbare maten worden ontleend. De Dienst voor het kadaster en de openbare registers behoudt zich de intellectuele eigendomsrechten voor, waaronder het auteursrecht en het databankenrecht.

