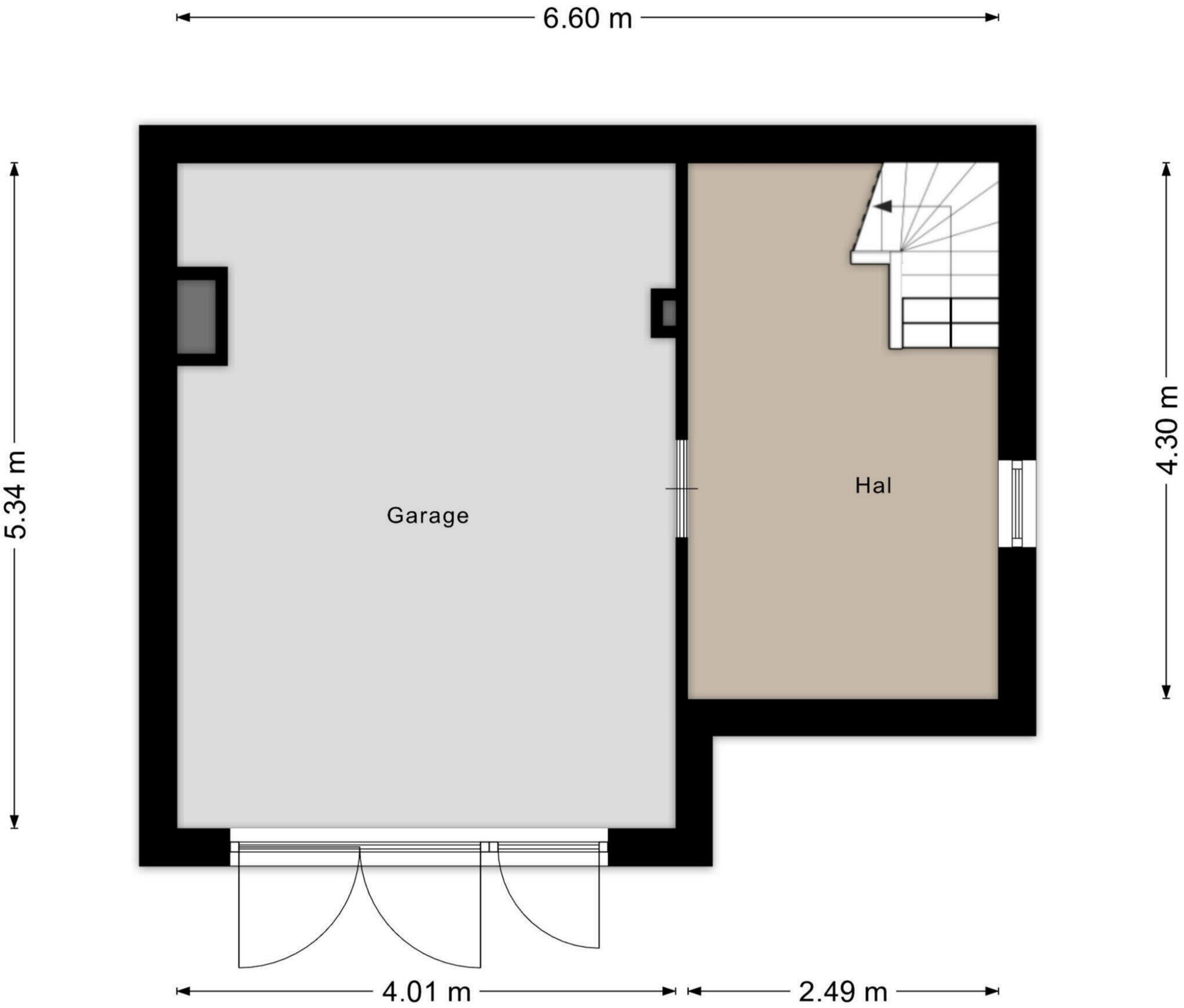


Aan de plattegronden kunnen geen rechten worden ontleend

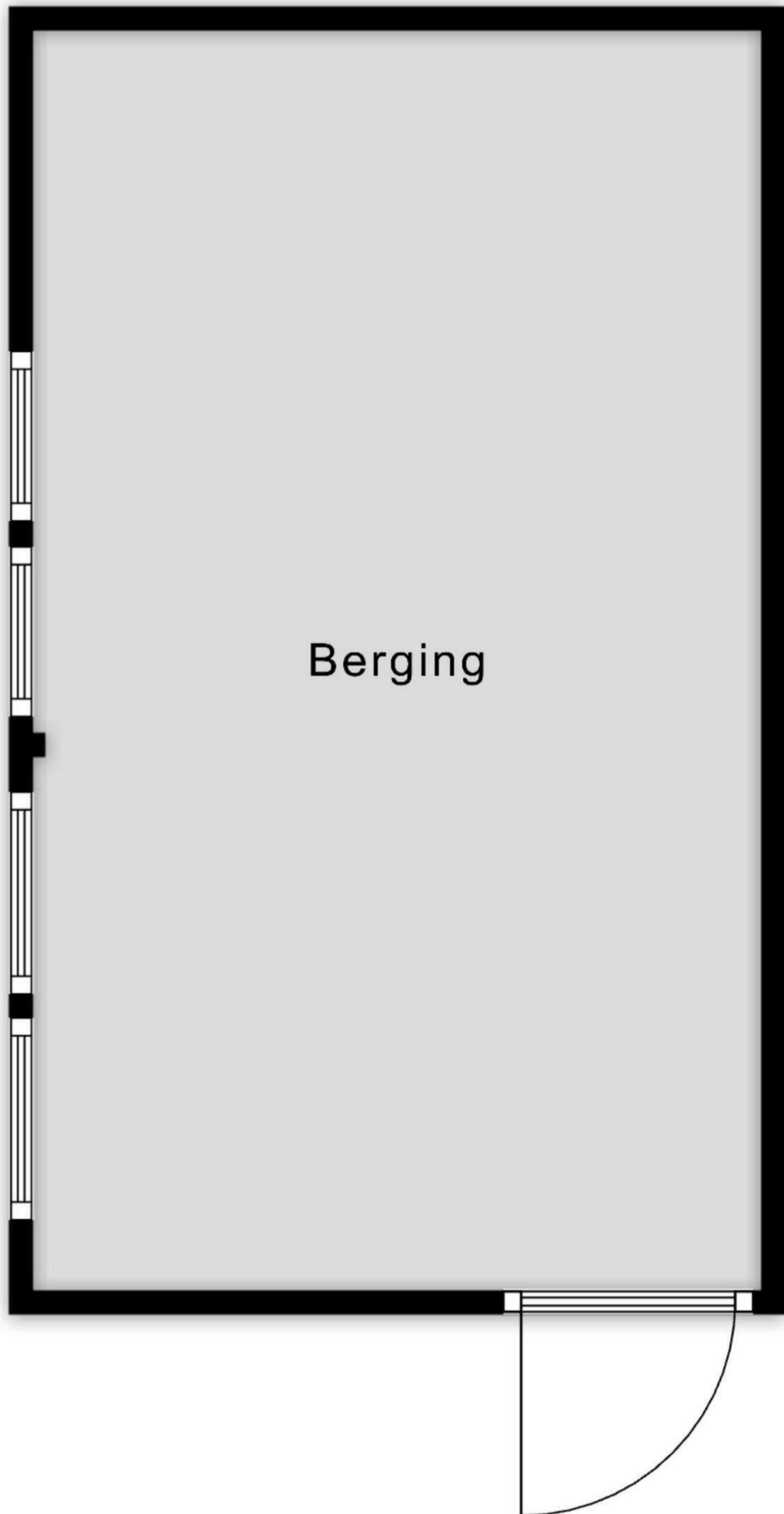


Aan de plattegronden kunnen geen rechten worden ontleend
 © Zibber www.zibber.nl

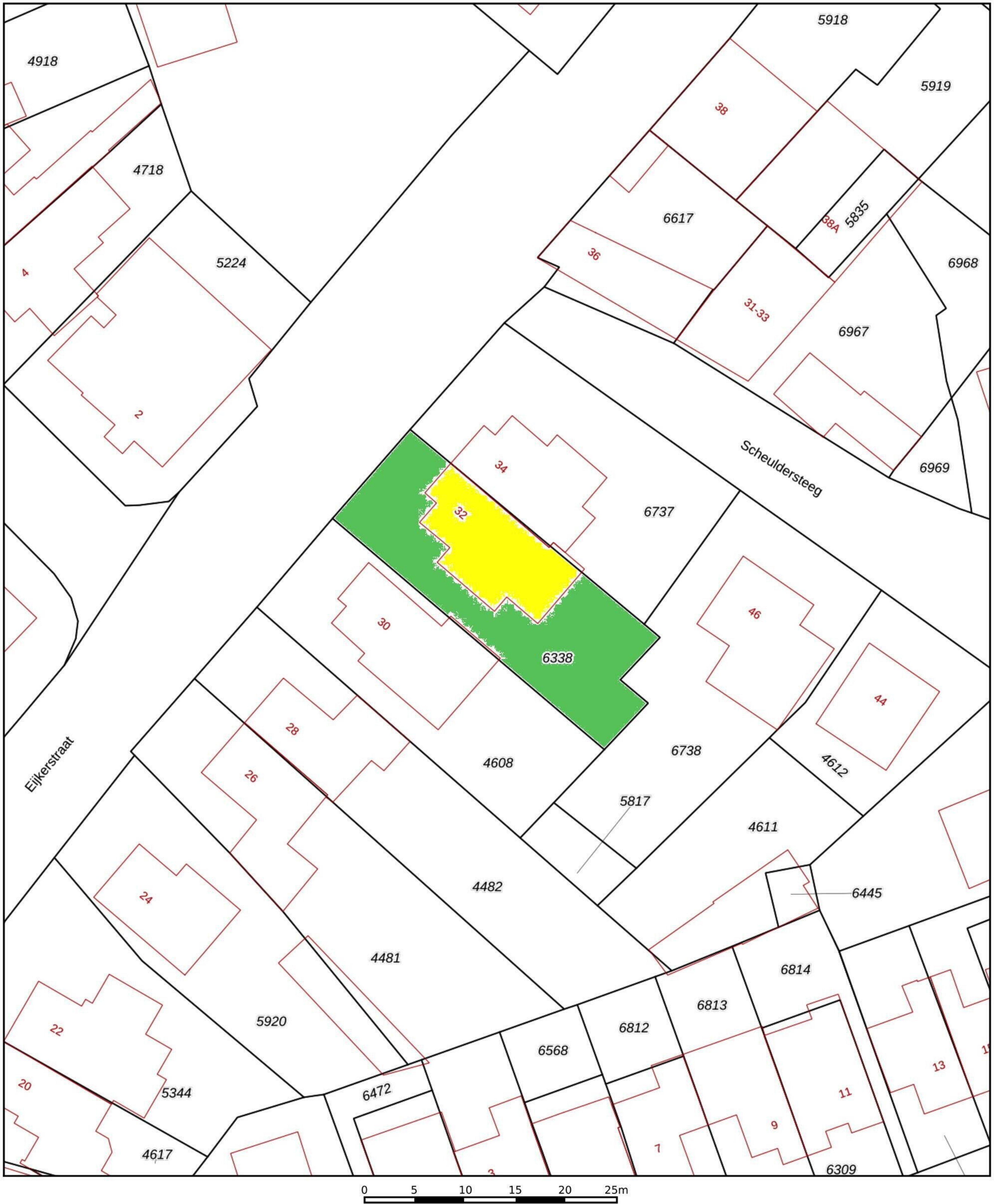


Aan de plattegronden kunnen geen rechten worden ontleend
© Zibber www.zibber.nl

← 2.85 m →



↑ 4.93 m ↓



<p>12345 Deze kaart is noordgericht</p> <p>25 Perceelnummer</p> <p>— Huisnummer</p> <p>— Vastgestelde kadastrale grens</p> <p>— Voorlopige kadastrale grens</p> <p>— Administratieve kadastrale grens</p> <p>— Bebouwing</p> <p>Voor een eensluitend uittreksel De bewaarder van het kadaster en de openbare registers</p>	<p>Schaal 1: 500</p> <p>Kadastrale gemeente Margraten</p> <p>Sectie A</p> <p>Perceel 6338</p> <p>Aan dit uittreksel kunnen geen betrouwbare maten worden ontleend. De Dienst voor het kadaster en de openbare registers behoudt zich de intellectuele eigendomsrechten voor, waaronder het auteursrecht en het databankenrecht.</p>	
--	---	--