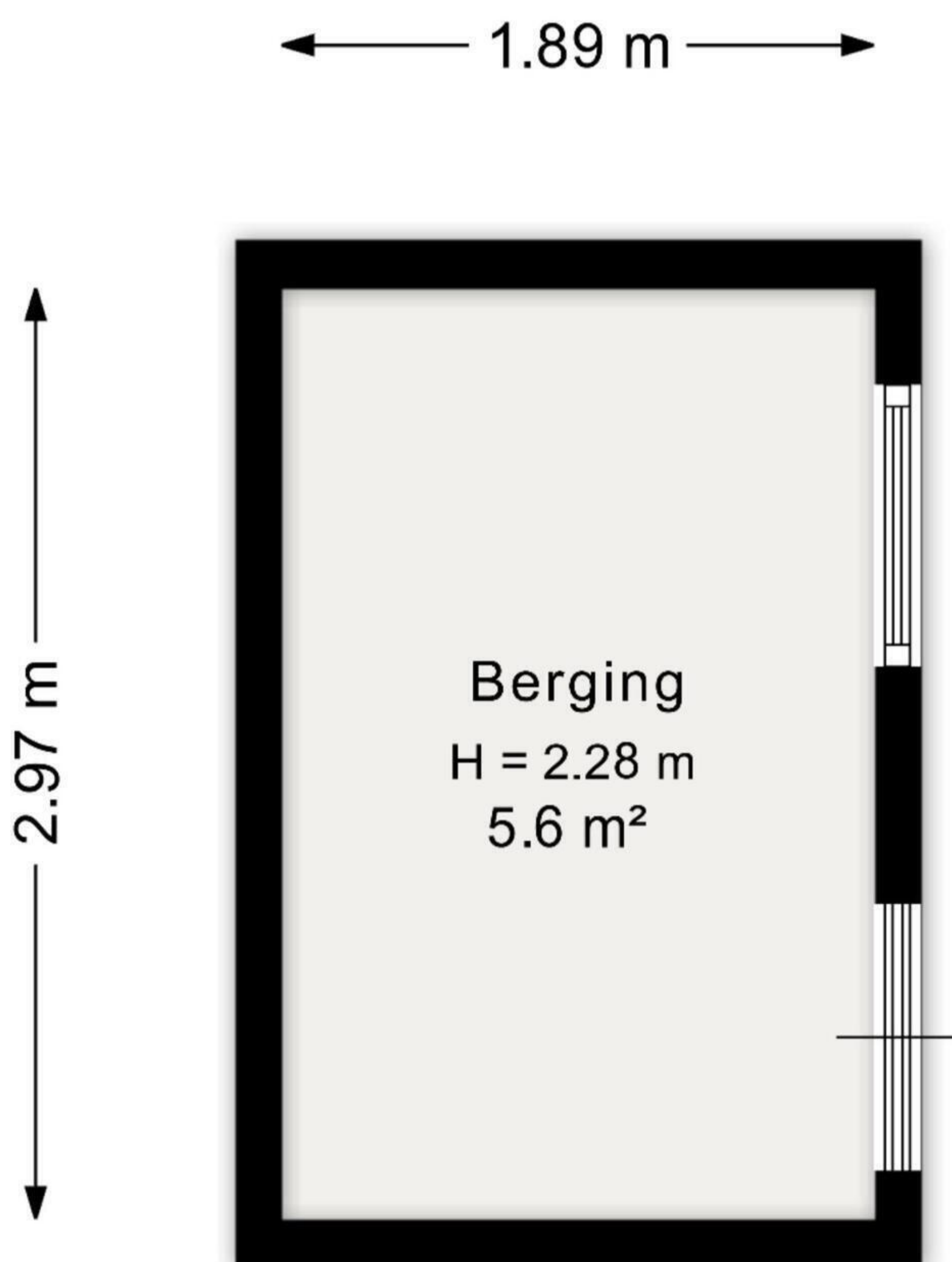


2.59 m 2.35 m 5.94 m
 3.38 m 3.87 m
 1.22 m 0.91 m 2.29 m

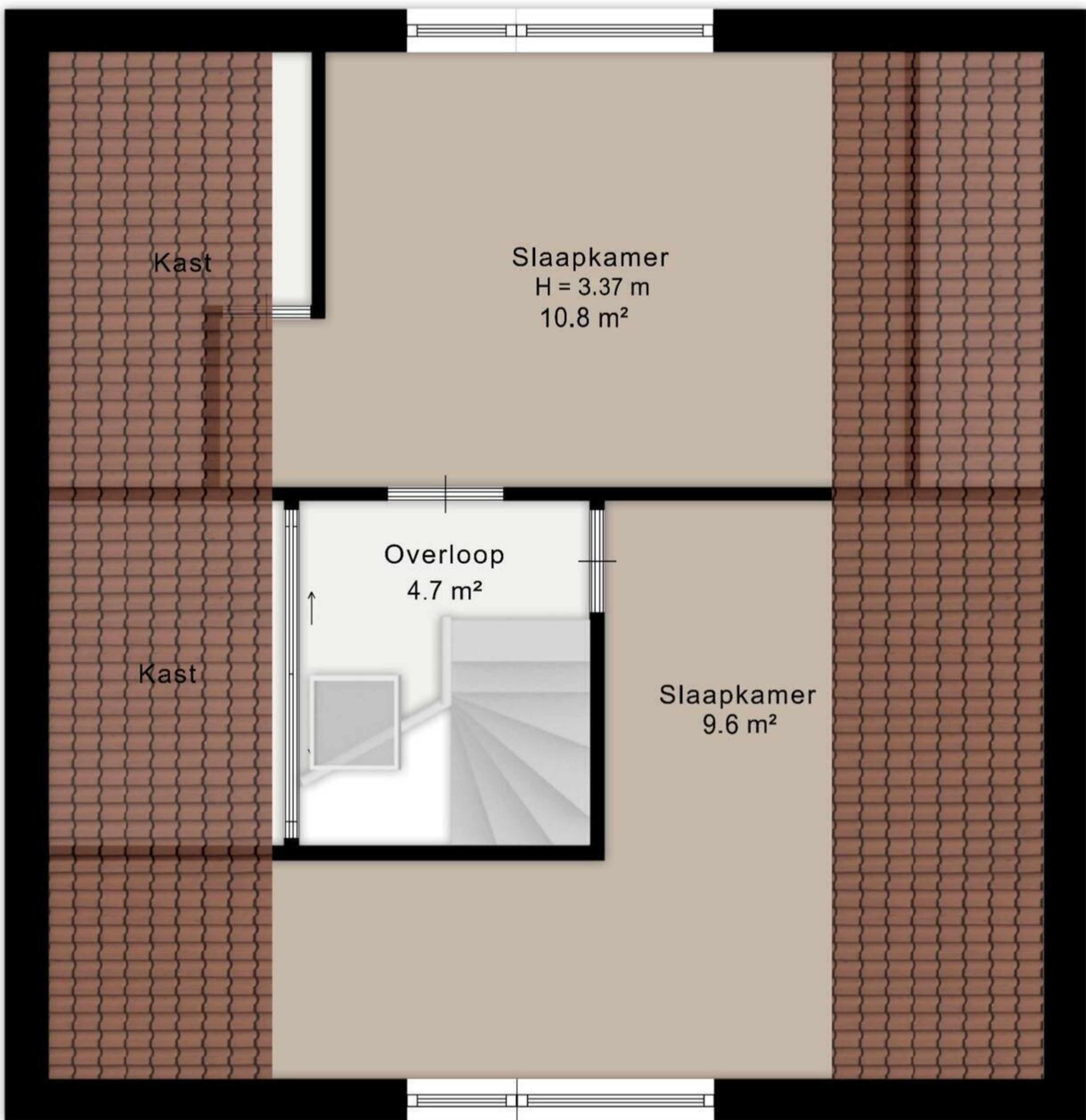


Aan de plattegrond kunnen geen rechten worden ontleend.
www.proland.nl



Aan de plattegrond kunnen geen rechten worden ontleend.
www.proland.nl


← 1.07 m → ← 4.70 m → ← 0.85 m →
← 1.80 m → ← 3.97 m →



← 1.61 m → ← 2.00 m → ← 3.01 m →
← 6.82 m →

Aan de plattegrond kunnen geen rechten worden ontleend.
www.proland.nl



<p>12345 25</p> <p>— Vastgestelde kadastrale grens — Voorlopige kadastrale grens — Administratieve kadastrale grens — Bebouwing</p>	<p>Deze kaart is noordgericht Perceelnummer Huisnummer</p>	<p>Schaal 1: 500</p> <p>Kadastrale gemeente Steenwijk Sectie B Perceel 1084</p>	
---	--	---	---

Voor een eensluitend uittreksel, geleverd op 13 april 2026
De bewaarder van het kadaster en de openbare registers

Aan dit uittreksel kunnen geen betrouwbare maten worden ontleend.
De Dienst voor het kadaster en de openbare registers behoudt zich de intellectuele eigendomsrechten voor, waaronder het auteursrecht en het databankenrecht.