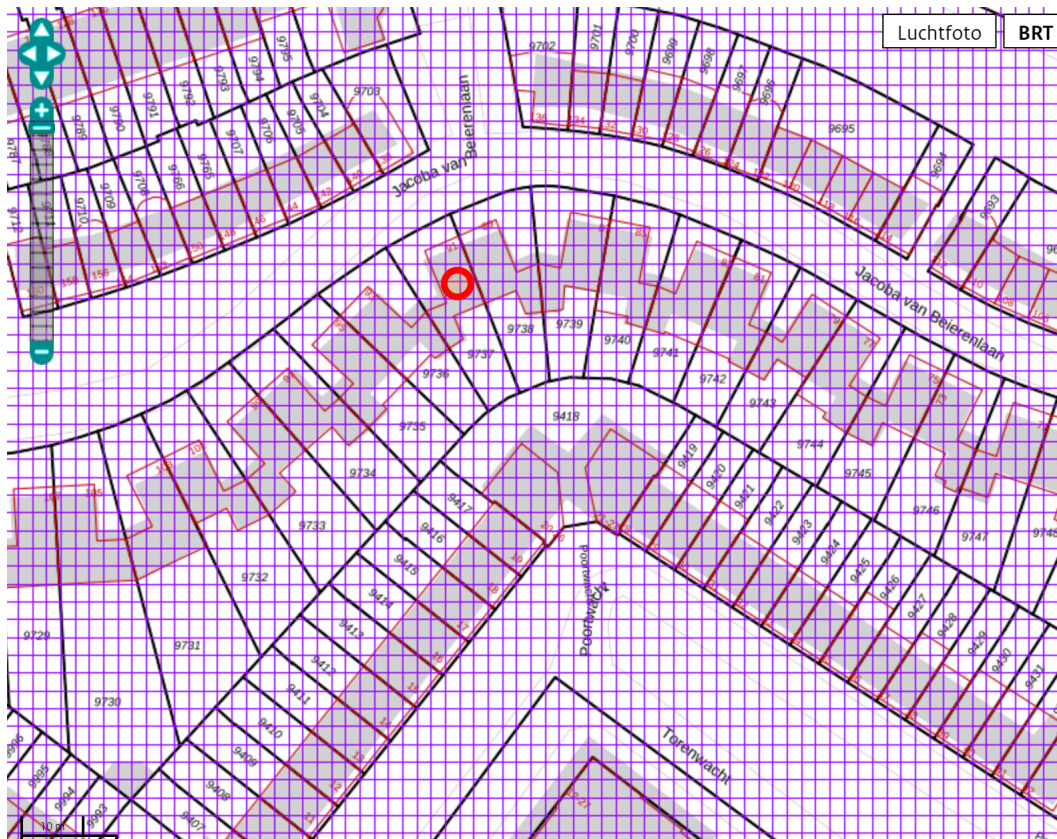




## Rapport Bodemloket

### ZH054700019 Bouwlokatie Leyhof

Datum: 14-12-2023






#### Legenda


Locatie



Voortgang onderzoek

-  Gegevens aanwezig, status onbekend
-  Saneringsactiviteit
-  Voldoende onderzocht/gesaneerd
-  Onderzoek uitvoeren
-  Historie bekend

Mijnsteengebieden

-  Mijnsteengebieden Limburg  
Besluit Bodemkwaliteit

# Rapport ZH054700019 Bouwlocatie Leyhof

## Inhoud

- 1 Algemeen
  - 1.1 Administratieve gegevens
  - 1.2 Statusinformatie
  - 1.3 Verontreinigende (onderzochte) activiteiten
  - 1.4 Onderzoeksrapporten
  - 1.5 Besluiten
  - 1.6 Saneringsinformatie
  - 1.7 Contactgegevens
- 2 Disclaimer

## 1 Algemeen

Dit rapport is opgesteld met de gegevens uit <http://www.bodemloket.nl>.

### 1.1 Administratieve gegevens

Locatienaam:	Bouwlocatie Leyhof
Identificatiecode volgens bevoegd gezag:	ZH054700019
Locatiecode gemeentelijk BIS:	AA054700002
Adres:	SECUNDAIREWEG LEIDERDORP
Gegevensbeheerder:	Omgevingsdienst West-Holland

Als de gegevensbeheerder de provincie is, kan er bij de gemeente en/of de omgevingsdienst waar de locatie onder valt meer informatie beschikbaar zijn.

### 1.2 Statusinformatie

Vervolg: voldoende onderzocht.

Omschrijving: De resultaten van het uitgevoerde (historische) bodemonderzoek geven aan dat de (voormalige) activiteiten en/of de onderzoekslocatie voldoende zijn onderzocht in het kader van de Wet bodembescherming.

### 1.3 Verontreinigende (onderzochte) activiteiten

Omschrijving	Start	Eind
onverdachte activiteit (000000)	onbekend	onbekend
stortplaats in water (niet gespecificeerd) (900040)	onbekend	onbekend
ophooglaag (niet gespecificeerd) (900070)	onbekend	onbekend

### 1.4 Onderzoeksrapporten

Type	Auteur	Nummer	Datum
Monitoringsrapportage	De Straat	B5105	1998-08-11

Monitoringsrapportage	De Straat	B4676	1998-03-18
avr (aanvullend rapport)	De Straat	B3545	1997-03-20
Monitoringsrapportage	De Straat	B3386	1996-08-27
Nader onderzoek	De Straat	B3069	1996-03-14
Nader onderzoek	De Straat	B3037	1995-12-08
Nader onderzoek	Oranjewoud	9929-34755	1995-06-01
Verkennd onderzoek NVN 5740	Oranjewoud	9929-34755	1995-05-01
Indicatief onderzoek	Fugro	D-3162	1990-03-22

## 1.5 Besluiten

Type	Kenmerk	Datum
besch. niet ernstig	DWM/166886	1999-02-05

## 1.6 Saneringsinformatie

Bovengronds	Ondergronds	Start	Eind

## 1.7 Contact

Gedetailleerde informatie over deze locatie kunt u opvragen bij

**Omgevingsdienst West-Holland**

Bodem Informatie Punt (BIP)  
Telefoonnummer: 071-4083100  
E-mail: [BIP@odwh.nl](mailto:BIP@odwh.nl)

[Bodeminformatiemodule ODWH](#)

## 2 Disclaimer

De bodeminformatie omvat alleen informatie die bij de provincie en gemeenten bekend is. Wanneer er geen gegevens op de kaart staan kunnen we niet met zekerheid zeggen dat de ondergrond schoon is. Andersom wijzen historische bedrijfsactiviteiten op de kaart niet zonder meer op bodemverontreiniging. Om daar duidelijkheid in te krijgen moet de bodem verder onderzocht worden.

De inhoud van deze bodeminformatiekaart is met de grootste zorg samengesteld. Toch kan het voorkomen dat de informatie verouderd is of onjuistheden bevat. Wij vragen daarvoor uw begrip. Neem voor de meest actuele situatie van een locatie contact op met de gegevensbeheerder van de locatie. De contactgegevens van de gegevensbeheerder staat hierboven.

Uw reactie stellen we op prijs. Het geeft ons gelegenheid de fouten en gebreken te herstellen.

Rijkswaterstaat beheert de website Bodemloket. Vragen over de werking van de website kunt u stellen via onze helpdesk: <http://www.bodemplus.nl/helpdesk>.