
















bestemmingen

	B	bedrijfsdoeleinden
	C	centrumdoeleinden
	DH	detailhandel
	DV	dienstverlening
	GD	gemengde doeleinden
	G	groenvoorzieningen
	K	kantoren
	M	maatschappelijke doeleinden
	V	verkeersdoeleinden
	VR	verkeersdoeleinden railverkeer
	W	woondoeleinden

aanduidingen

	grens van het plan
	grens wijzigingsbevoegdheid
	bestemmingsgrens
	differentiatiegrens
	bouwgrens
	50dB(A) geluidcontour
	max. bebouwingspercentage min. - max. bouwhoogte in meters max. goothoogte in meters
	verkeer
	overbouwing
	bedrijf categorie 3
	maatschappelijke voorzieningen
	detailhandel

	bestemmingsgrens
	differentiatiegrens
	bouwgrens
	50dB(A) geluidcontour
	max. bebouwingspercentage min. - max. bouwhoogte in meters max. goothoogte in meters
	verkeer
	overbouwing
	bedrijf categorie 3
	maatschappelijke voorzieningen
	detailhandel
	dienstverlening
	dienstverlening of detailhandel
	wonen
	nutvoorzieningen
	sport / recreatie
	horeca
	ondergronds parkeren
	wonen op de begane grond niet toegestaan
	begraafplaats
	dienstwoning
	garageboxen
	archeologische waarden
	parkeerdek
	bebouwing niet toegestaan
	archeologische verwachtingswaarden 1
	archeologische verwachtingswaarden 2
	archeologische verwachtingswaarden 3