




2.24 m

3.50 m

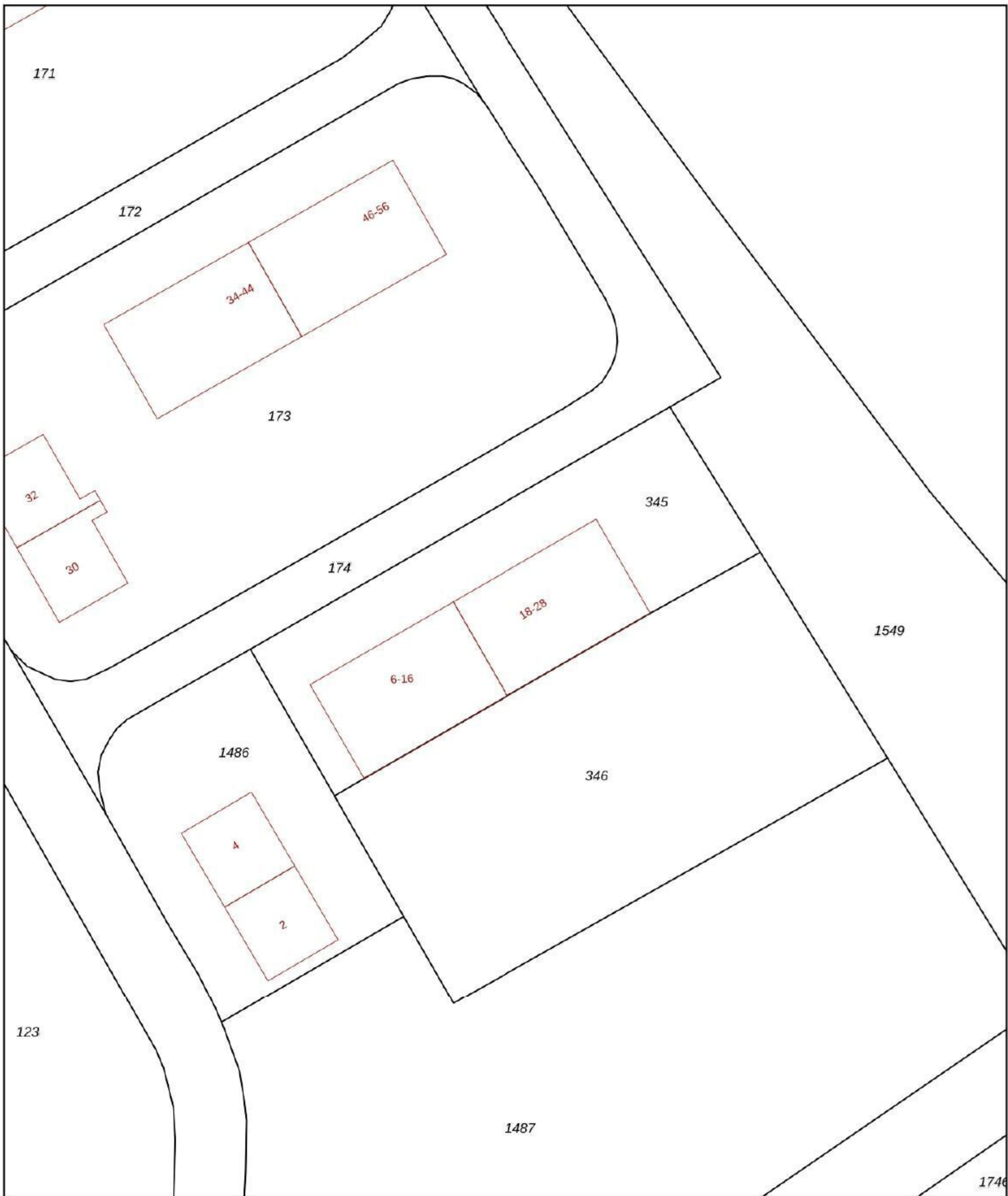



3.93 m

2.46 m

Aan de plattegronden kunnen geen rechten worden ontleend

© Zibber www.zibber.nl



<p>12345 25</p> <p>— Vastgestelde kadastrale grens — Voorlopige kadastrale grens — Administratieve kadastrale grens — Bebouwing</p>	<p>Deze kaart is noordgericht Perceelnummer Huisnummer</p>	<p>Schaal 1: 500</p> <p>Kadastrale gemeente Bergh Sectie E Perceel 345</p>	
---	--	--	---

Voor een eensluitend uittreksel, geleverd op 20 juli 2024
De bewaarder van het kadaster en de openbare registers

Aan dit uittreksel kunnen geen betrouwbare maten worden ontleend.
De Dienst voor het kadaster en de openbare registers behoudt zich de intellectuele eigendomsrechten voor, waaronder het auteursrecht en het databankenrecht.