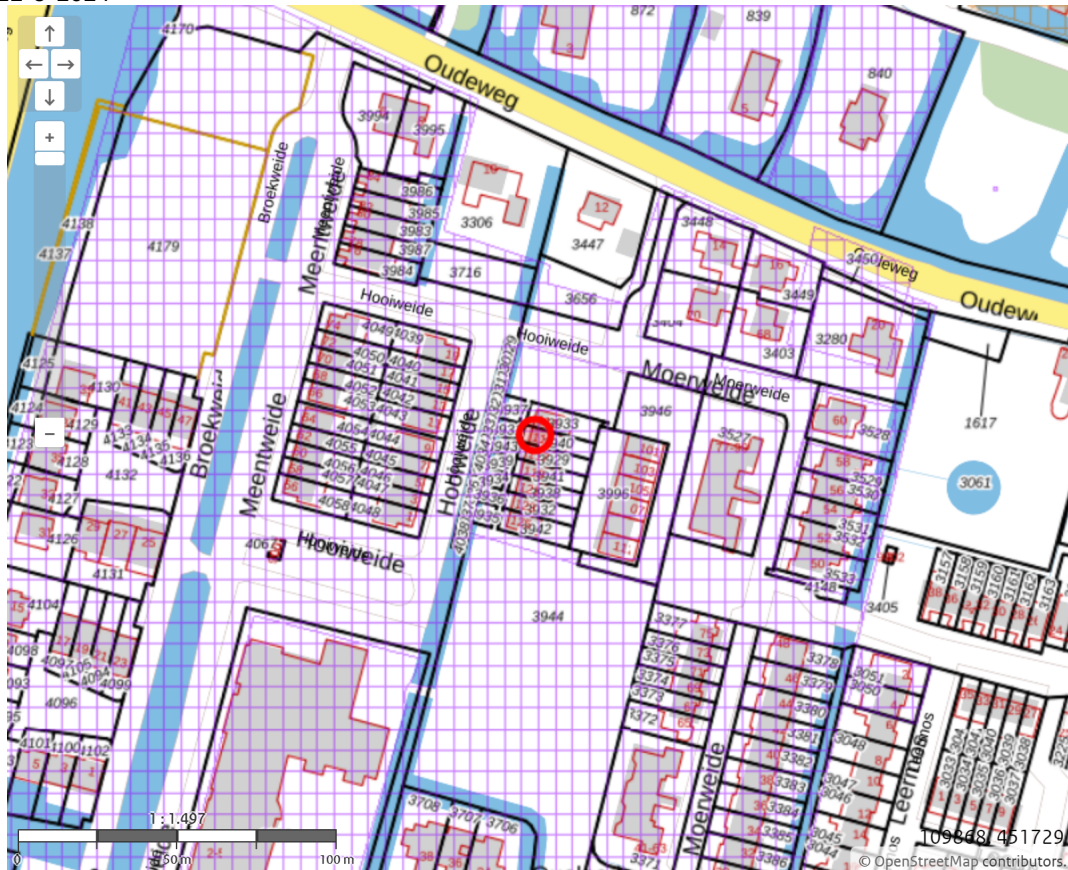




## Rapport Bodemloket

### ZH059509423 Oudeweg - Oude Tol (fase II)

Datum: 22-8-2024







#### Legenda


Locatie



Voortgang onderzoek

-  Gegevens aanwezig, status onbekend
-  Saneringsactiviteit
-  Voldoende onderzocht/gesaneerd
-  Onderzoek uitvoeren
-  Historie bekend

Mijnsteengebieden

-  Mijnsteengebieden Limburg  
Besluit Bodemkwaliteit

## RapportZH059509423 Oudeweg - Oude Tol (fase II)

### Inhoud

#### 1 Algemeen

##### 1.1 Administratieve gegevens

##### 1.2 Statusinformatie

##### 1.3 Verontreinigende (onderzochte) activiteiten

##### 1.4 Onderzoeksrapporten

##### 1.5 Besluiten

##### 1.6 Saneringsinformatie

##### 1.7 Contactgegevens

#### 2 Disclaimer

### 1 Algemeen

Dit rapport is opgesteld met de gegevens uit <http://www.bodemloket.nl>.

#### 1.1 Administratieve gegevens

Locatienaam: Oudeweg - Oude Tol (fase II)  
Identificatiecode volgens bevoegd gezag: ZH059509423  
Locatiecode gemeentelijk BIS: NZ059500141  
Adres: Oudeweg Reeuwijk  
Gegevensbeheerder: Omgevingsdienst Midden-Holland  
Als de gegevensbeheerder de provincie is, kan er bij de gemeente en/of de omgevingsdienst waar de locatie onder valt meer informatie beschikbaar zijn.

#### 1.2 Statusinformatie

Vervolg: voldoende onderzocht.  
Omschrijving: De resultaten van het uitgevoerde (historische) bodemonderzoek geven aan dat de (voormalige) activiteiten en/of de onderzoekslocatie voldoende zijn onderzocht in het kader van de Wet bodembescherming.

#### 1.3 Verontreinigende (onderzochte) activiteiten

Omschrijving	Start	Eind
--------------	-------	------

#### 1.4 Onderzoeksrapporten

Type	Auteur	Nummer	Datum
Historisch onderzoek	ODMH	2019707350	2019-12-19
Historisch onderzoek	Antea Group	19929-420630	2018-01-09
Verkennd onderzoek voor waterbodems (NVN 5720)	LievensCSO Bunnik	14M1257	2015-02-05

Historisch onderzoek	Tauw B.V.	R001-4705500MYO-agv-V01-NL	2010-04-13
Historisch onderzoek	Tauw B.V.	4705500	2010-04-13
Nul- of Eindsituatieonderzoek	AT Milieuvadvis B.V.	AT07239	2007-10-31
Verkennd onderzoek NEN 5740	CSO Adviesbureau	05.R181	2005-08-08
Historisch onderzoek	CSO Adviesbureau	05.R144	2005-06-10
Bouwstoffenbesluit	Geofox-Lexmond B.V.	04.26446/DZ	2004-04-30
Nader onderzoek	Geofox-Lexmond B.V.	25825_a2rap	2004-02-29
Verkennd onderzoek NEN 5740	Geofox-Lexmond B.V.	03.25825/IVD	2004-02-15
Verkennd onderzoek NEN 5740	Lexmond Milieu-Adviezen B.V.	00.20941/JBK	2000-10-01
Verkennd onderzoek NVN 5740	EMN	G950110.010	1995-07-31

## 1.5 Besluiten

Type	Kenmerk	Datum
------	---------	-------

## 1.6 Saneringsinformatie

Bovengronds	Ondergronds	Start	Eind
-------------	-------------	-------	------

## 1.7 Contact

Gedetailleerde informatie over deze locatie kunt u opvragen bij

**Omgevingsdienst Midden-Holland**

Website: <http://www.BodemBalie.nl>

E-mail: [BodemBalie@odmh.nl](mailto:BodemBalie@odmh.nl)

## 2 Disclaimer

De bodeminformatie omvat alleen informatie die bij de provincie en gemeenten bekend is. Wanneer er geen gegevens op de kaart staan kunnen we niet met zekerheid zeggen dat de ondergrond schoon is. Andersom wijzen historische bedrijfsactiviteiten op de kaart niet zonder meer op bodemverontreiniging. Om daar duidelijkheid in te krijgen moet de bodem verder onderzocht worden.

De inhoud van deze bodeminformatiekaart is met de grootste zorg samengesteld. Toch kan het voorkomen dat de informatie verouderd is of onjuistheden bevat. Wij vragen daarvoor uw begrip. Neem voor de meest actuele situatie van een locatie contact op met de gegevensbeheerder van de locatie. De contactgegevens van de gegevensbeheerder staat hierboven.

Uw reactie stellen we op prijs. Het geeft ons gelegenheid de fouten en gebreken te herstellen.

Rijkswaterstaat beheert de website Bodemloket. Vragen over de werking van de website kunt u stellen via onze helpdesk: <http://www.bodemplus.nl/helpdesk>.