
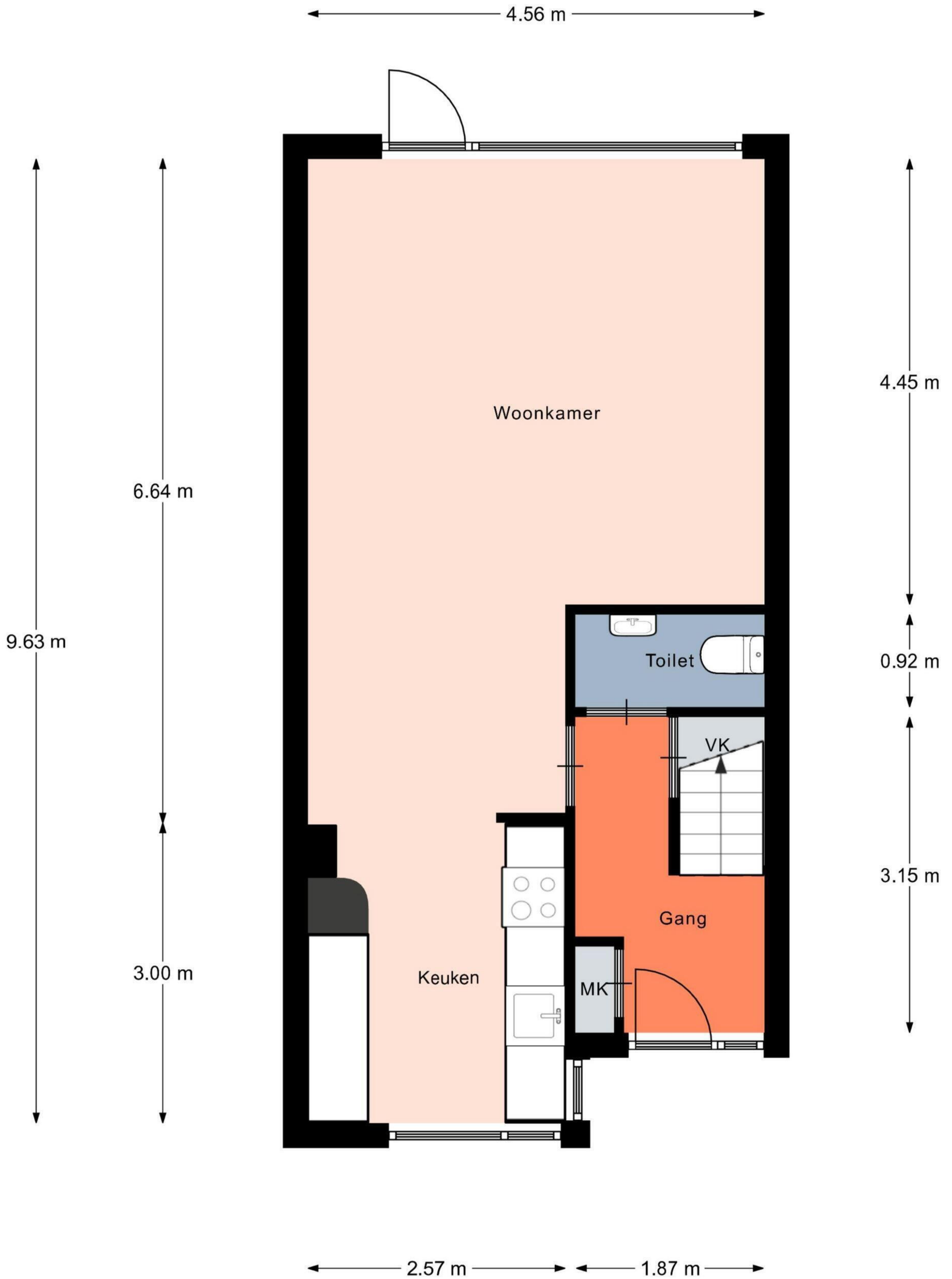


0 5 10 15 20 25m

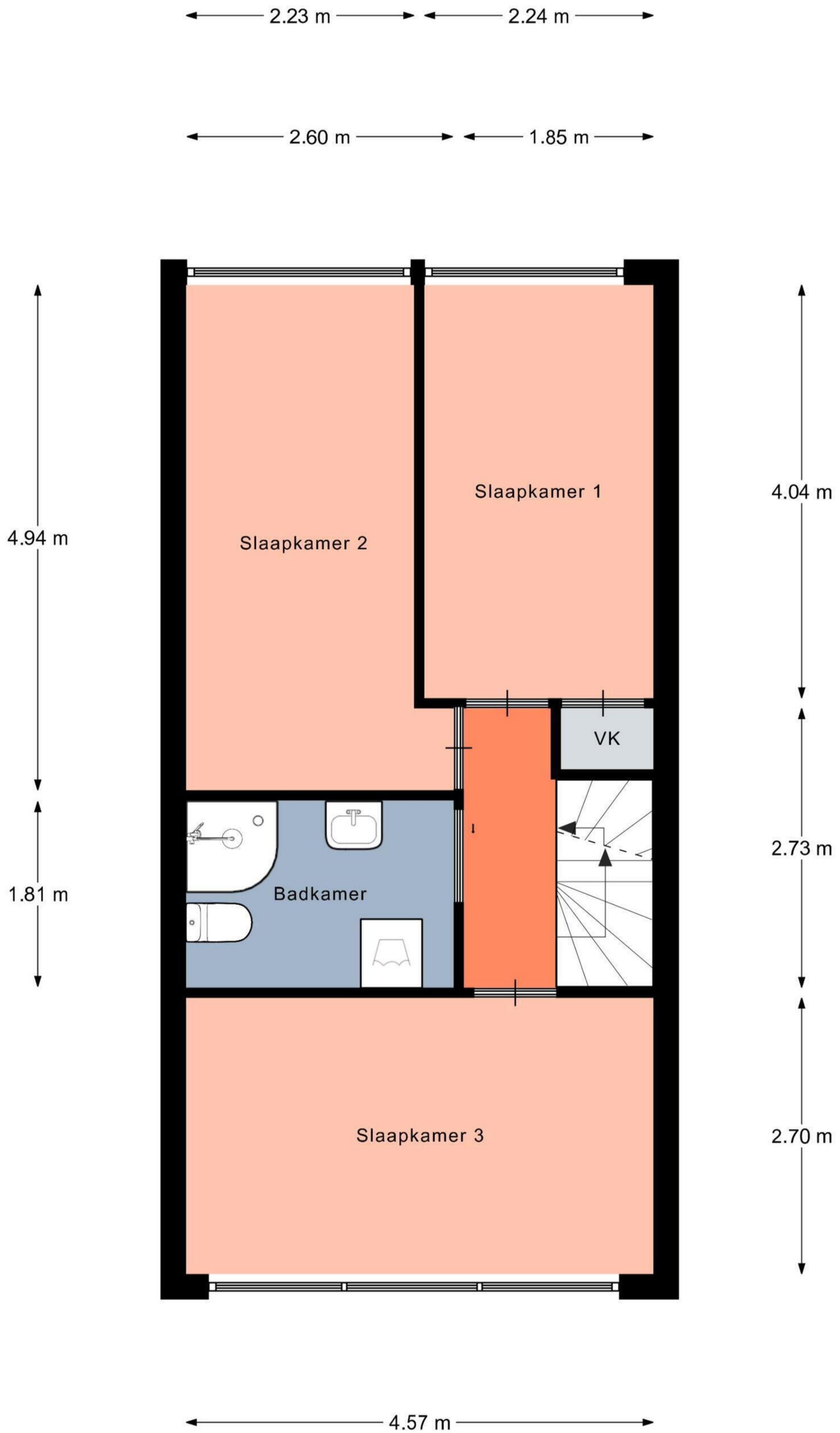
<p>12345 Deze kaart is noordgericht</p> <p>25 Perceelnummer</p> <p>Huisnummer</p> <p>— Vastgestelde kadastrale grens</p> <p>— Voorlopige kadastrale grens</p> <p>— Administratieve kadastrale grens</p> <p>— Bebouwing</p>	<p>Schaal 1: 500</p> <p>Kadastrale gemeente Heerhugowaard</p> <p>Sectie G</p> <p>Perceel 1204</p>	
--	---	---

Voor een eensluitend uittreksel, geleverd op 27 juni 2024
De bewaarder van het kadaster en de openbare registers

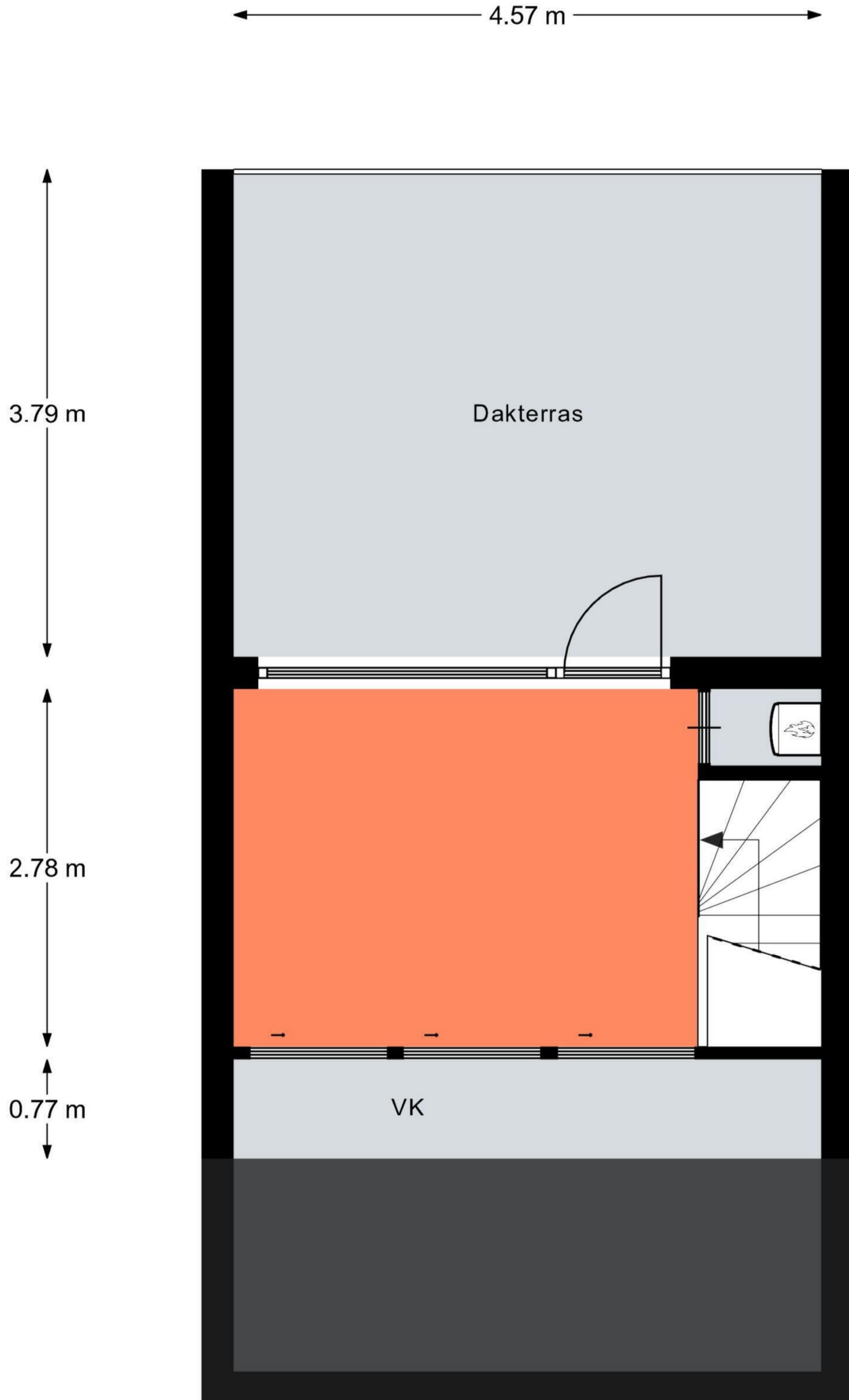
Aan dit uittreksel kunnen geen betrouwbare maten worden ontleend.
De Dienst voor het kadaster en de openbare registers behoudt zich de intellectuele eigendomsrechten voor, waaronder het auteursrecht en het databankenrecht.



Aan de plattegronden kunnen geen rechten worden ontleend.
© Relax www.realax.nl



Aan de plattegronden kunnen geen rechten worden ontleend.
 © Realax www.realax.nl



Aan de plattegronden kunnen geen rechten worden ontleend.
© Realax www.realax.nl