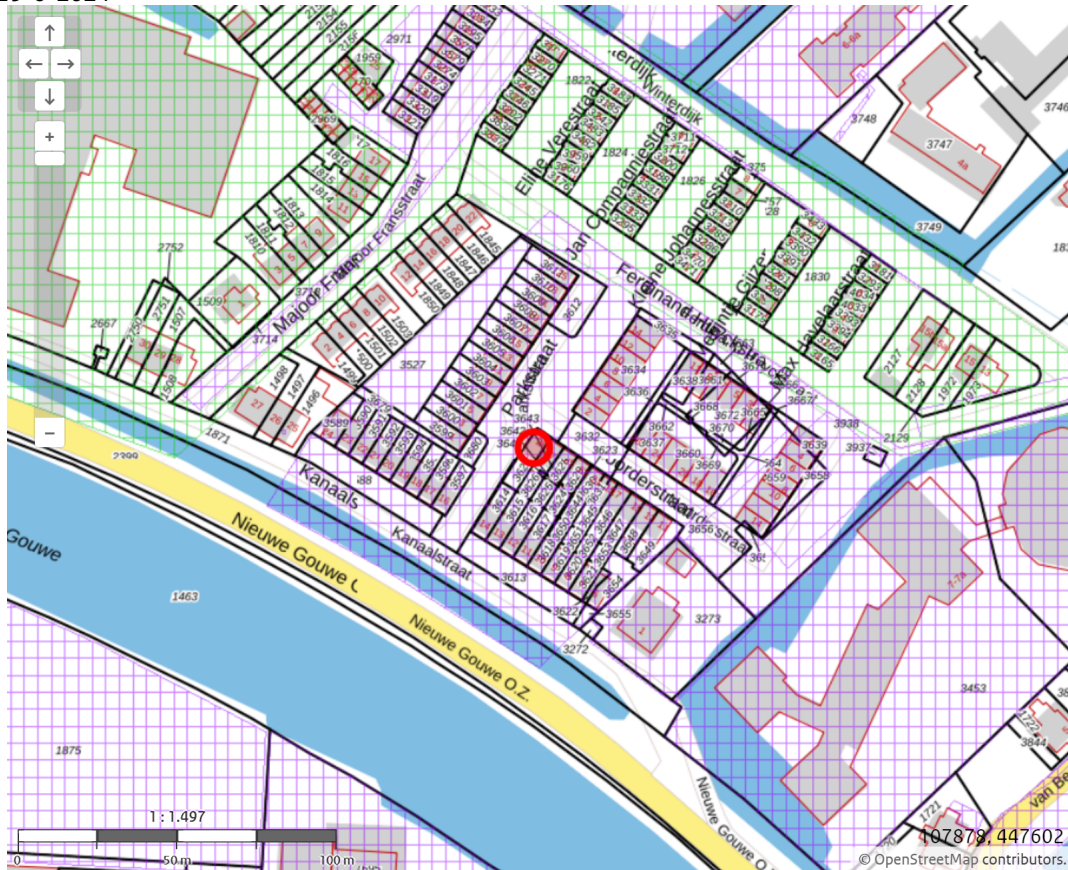




Rapport Bodemloket

ZH051310824 Kanaalstraat 1-24/Parkstraat 1-37/Ferd. Huyckstraat 1b-23

Datum: 19-6-2024





Legenda


Locatie



Voortgang onderzoek

-  Gegevens aanwezig, status onbekend
-  Saneringsactiviteit
-  Voldoende onderzocht/gesaneerd
-  Onderzoek uitvoeren
-  Historie bekend

Mijnsteengebieden

-  Mijnsteengebieden Limburg
Besluit Bodemkwaliteit

Rapport ZH051310824 Kanaalstraat 1-24/Parkstraat 1-37/Ferd. Huyckstraat 1b-23**Inhoud**

1 Algemeen

1.1 Administratieve gegevens

1.2 Statusinformatie

1.3 Verontreinigende (onderzochte) activiteiten

1.4 Onderzoeksrapporten

1.5 Besluiten

1.6 Saneringsinformatie

1.7 Contactgegevens

2 Disclaimer

1 Algemeen

Dit rapport is opgesteld met de gegevens uit <http://www.bodemloket.nl>.

1.1 Administratieve gegevens

Locatienaam: Kanaalstraat 1-24/Parkstraat 1-37/Ferd. Huyckstraat 1b-23

Identificatiecode volgens bevoegd gezag: ZH051310824

Locatiecode gemeentelijk BIS: NZ051300748

Adres: Kanaalstraat 1 Gouda

Gegevensbeheerder: Omgevingsdienst Midden-Holland

Als de gegevensbeheerder de provincie is, kan er bij de gemeente en/of de omgevingsdienst waar de locatie onder valt meer informatie beschikbaar zijn.

1.2 Statusinformatie

Vervolg: voldoende onderzocht.

Omschrijving: De resultaten van het uitgevoerde (historische) bodemonderzoek geven aan dat de (voormalige) activiteiten en/of de onderzoekslocatie voldoende zijn onderzocht in het kader van de Wet bodembescherming.

1.3 Verontreinigende (onderzochte) activiteiten

Omschrijving	Start	Eind
--------------	-------	------

1.4 Onderzoeksrapporten

Type	Auteur	Nummer	Datum
Nader onderzoek	BK Ingenieurs	11020524	2012-02-03
BOOT	IDDS	1010C389/GGE/rap1	2010-12-03
Nader onderzoek	IDDS	1008C264/GGE/rap1	2010-09-30

Nader onderzoek	IDDS	1008C265/GGE/rap1	2010-09-29
Verkennd onderzoek NEN 5740	I.D.D.S B.V.	1003B905/DBI/rap1	2010-07-16
Verkennd onderzoek NEN 5740	IDDS BV	1006C162/DBI/rap1	2010-07-16
Verkennd onderzoek NEN 5740	I.D.D.S B.V.	1006C162/DBI/rap1	2010-07-16
Bouwstoffenbesluit	Geofox_Lexmond B.V.	20072112/SHEU	2007-11-02
Verkennd onderzoek NEN 5740	Geofox_Lexmond B.V.	20062874/MPIJ	2007-02-28

1.5 Besluiten

Type	Kenmerk	Datum
------	---------	-------

1.6 Saneringsinformatie

Bovengronds	Ondergronds	Start	Eind
-------------	-------------	-------	------

1.7 Contact

Gedetailleerde informatie over deze locatie kunt u opvragen bij

Omgevingsdienst Midden-Holland

Website: <http://www.BodemBalie.nl>

E-mail: BodemBalie@odmh.nl

2 Disclaimer

De bodeminformatie omvat alleen informatie die bij de provincie en gemeenten bekend is. Wanneer er geen gegevens op de kaart staan kunnen we niet met zekerheid zeggen dat de ondergrond schoon is. Andersom wijzen historische bedrijfsactiviteiten op de kaart niet zonder meer op bodemverontreiniging. Om daar duidelijkheid in te krijgen moet de bodem verder onderzocht worden.

De inhoud van deze bodeminformatiekaart is met de grootste zorg samengesteld. Toch kan het voorkomen dat de informatie verouderd is of onjuistheden bevat. Wij vragen daarvoor uw begrip. Neem voor de meest actuele situatie van een locatie contact op met de gegevensbeheerder van de locatie. De contactgegevens van de gegevensbeheerder staat hierboven.

Uw reactie stellen we op prijs. Het geeft ons gelegenheid de fouten en gebreken te herstellen.

Rijkswaterstaat beheert de website Bodemloket. Vragen over de werking van de website kunt u stellen via onze helpdesk: <http://www.bodemplus.nl/helpdesk>.