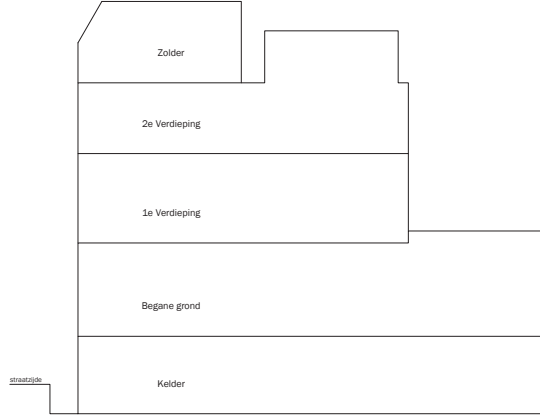


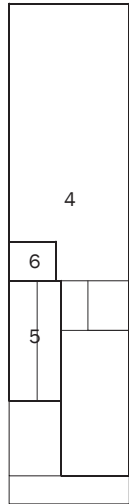
BVO  
 A4 135 m<sup>2</sup>  
 A5 116 m<sup>2</sup>  
 A6 56 m<sup>2</sup>



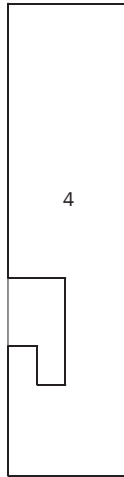
Dwarsdoorsnede  
 schaal 1:100




Langsdoorsnede  
 schaal 1:100



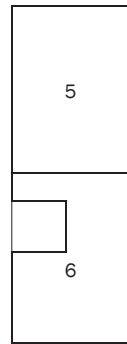
Kelder  
 schaal 1:100



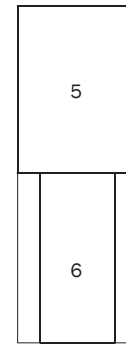
Begane grond  
 schaal 1:100



1e Verdieping  
 schaal 1:100



2e Verdieping  
 schaal 1:100



Zolder  
 schaal 1:100



TEKENINGEN SCHAAL 1:100



SITUATIEKENING 1:500



Voorgenomen wijziging van de  
 appartementsrechten kadastraal bekend:

GEMEENTE Amsterdam

SECTIE G NUMMER 8184 A1, A2, A3

Plaatselijk bekend als:

Oudezijds Voorburgwal 318

De datum;

De Notaris;

■ Vergunningen	■ Spitsingen	■ Tekenwerk
■ Projectbegeleiding	■ Siervervoeringen	■ Visualisaties
<b>Project:</b> Oudezijds Voorburgwal 318	<b>Blad:</b> 1012 GM, Amsterdam	<b>Formaat:</b> A1
<b>Projectnummer:</b> 20170589	<b>Schaal:</b> 1:100 / 1:500	<b>Tekenaar:</b> AM
<b>Onderwerp:</b> SPLITSING	<b>Datum:</b> 24-10-2017	
<b>Omschrijving:</b> splitsingstekening		

Wijziging A	Wijziging D
Wijziging B	Wijziging E
Wijziging C	Wijziging F

