
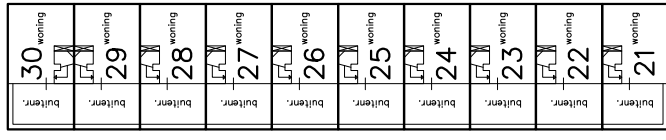
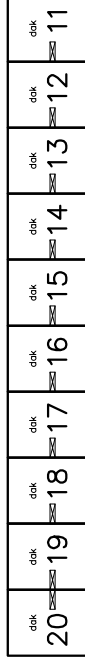
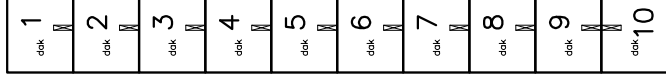
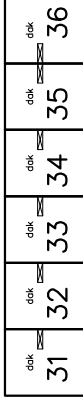
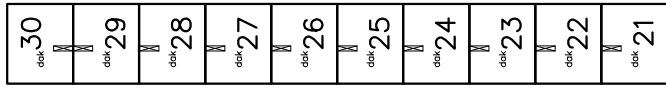


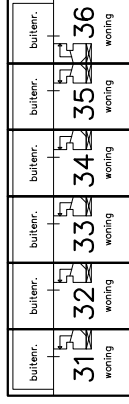
schematisch weergegeven,
 kadastrale gegevens nog te
 overhandigen door opdrachtgever!



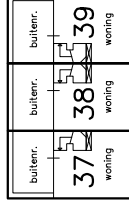
Datum :
 Schaal 1 o 200



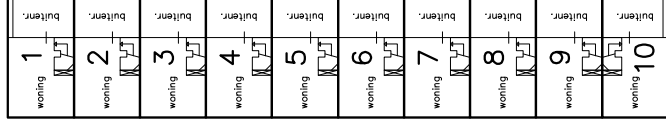
Bouwnr. 148
 Bouwnr. 147
 Bouwnr. 146
 Bouwnr. 145
 Bouwnr. 144
 Bouwnr. 143
 Bouwnr. 142
 Bouwnr. 141
 Bouwnr. 140
 Bouwnr. 139



Bouwnr. 149 Bouwnr. 150 Bouwnr. 151 Bouwnr. 152 Bouwnr. 153 Bouwnr. 154



Bouwnr. 155 Bouwnr. 156 Bouwnr. 157



Bouwnr. 119
 Bouwnr. 120
 Bouwnr. 121
 Bouwnr. 122
 Bouwnr. 123
 Bouwnr. 124
 Bouwnr. 125
 Bouwnr. 126
 Bouwnr. 127
 Bouwnr. 128

STUAFIE
 Schaal : 1 o 1000
 Gemeente : Beverwijk
 Sectie :
 Nummer(s) :



Voorgenomen splitsing in 80 appartementsrechten van
 het kadastrale perceel

oppindex 1 / m 38 = hokwoningen (38 stuks)
 oppindex 40 / m 78 = flatwoningen (40 stuks)
 Sectie : Beverwijk
 Nummer(s) : 79 + 80 = open plaatsen (2 stuks)

3e voorlopig bespreekplan
 d.d. 22-01-2007
 ter goedkeuring/beoordeling

Zie bovenstaande signaleringslijst

Gewoosmeek,
 De notaris,
 Beverwijk, d.d.

Gemeenschappelijk
 in 2 blaaf(en)

W. GRANDIA BV BOUWKUNDIG ADVIESBUREAU
 ROTTERDAM

Project : 39 Hofwoningen te Beverwijk
 Projectnr. : 2472
 Gemeente : Beverwijk
 Formaat : 1189x841
 Datum :
 Schaal : 1:200/1000 Wfs. A:
 Getekend : MS Wfs. B:
 Gecontroleerd: MS Wfs. C:

Spiltingsstekening
 2007, blad 02