


0 5 10 15 20 25m

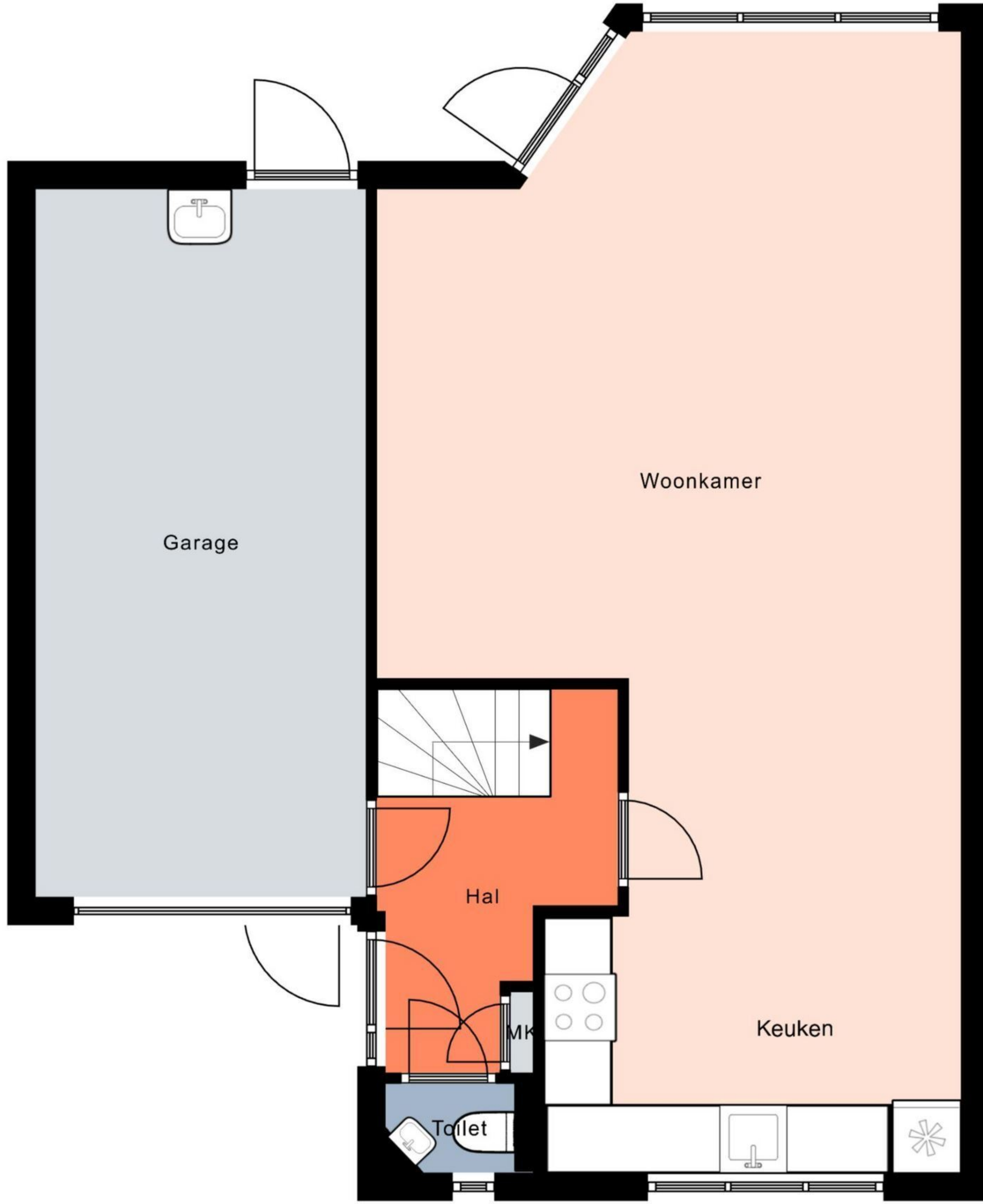
<p>12345 Deze kaart is noordgericht</p> <p>25 Perceelnummer</p> <p>Huisnummer</p> <p>— Vastgestelde kadastrale grens</p> <p>— Voorlopige kadastrale grens</p> <p>— Administratieve kadastrale grens</p> <p>— Bebouwing</p>	<p>Schaal 1: 500</p> <p>Kadastrale gemeente Heerhugowaard</p> <p>Sectie O</p> <p>Perceel 2881</p>	
--	---	---

Voor een eensluitend uittreksel, geleverd op 27 mei 2024
 De bewaarder van het kadaster en de openbare registers

Aan dit uittreksel kunnen geen betrouwbare maten worden ontleend.
 De Dienst voor het kadaster en de openbare registers behoudt zich de intellectuele eigendomsrechten voor, waaronder het auteursrecht en het databankenrecht.

← 2.90 m → ← 1.07 m → ← 2.92 m →

6.24 m



10.07 m

2.09 m

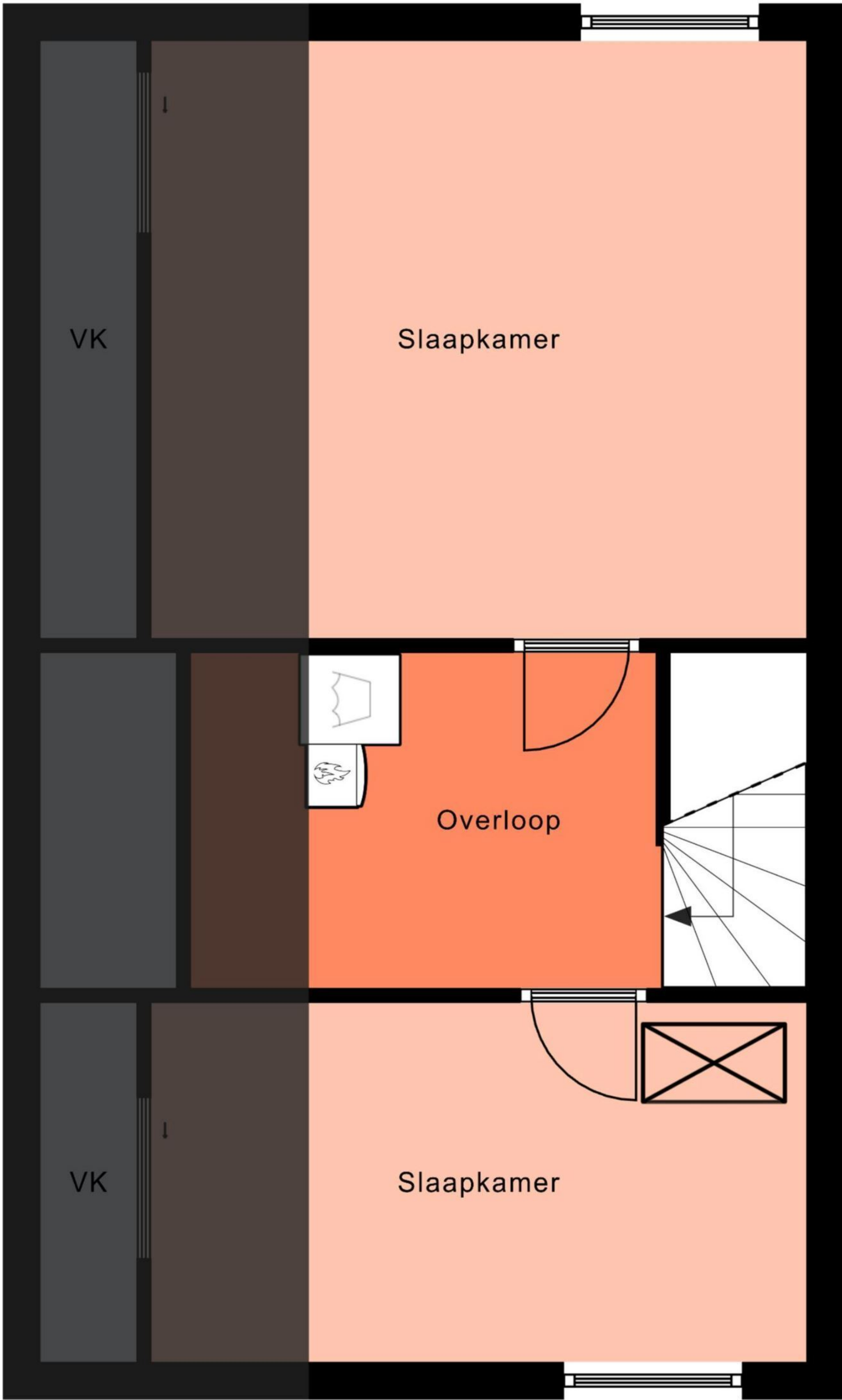
← 1.30 m → ← 3.68 m →

← 2.07 m →

← 5.08 m →



3.30 m



3.96 m

8.76 m

2.22 m

2.40 m

Aan de plattegronden kunnen geen rechten worden ontleend.

© Realax www.realax.nl