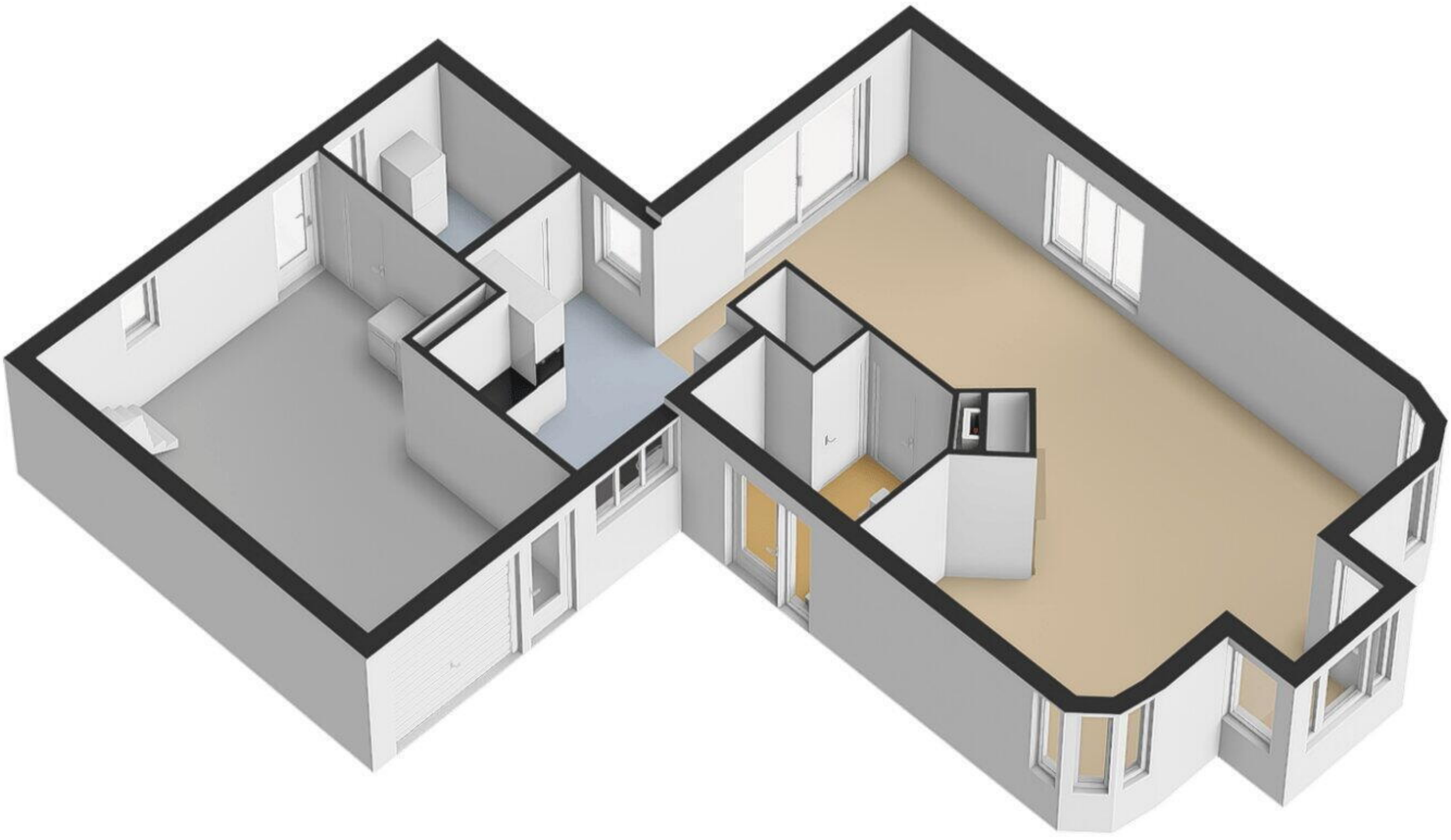

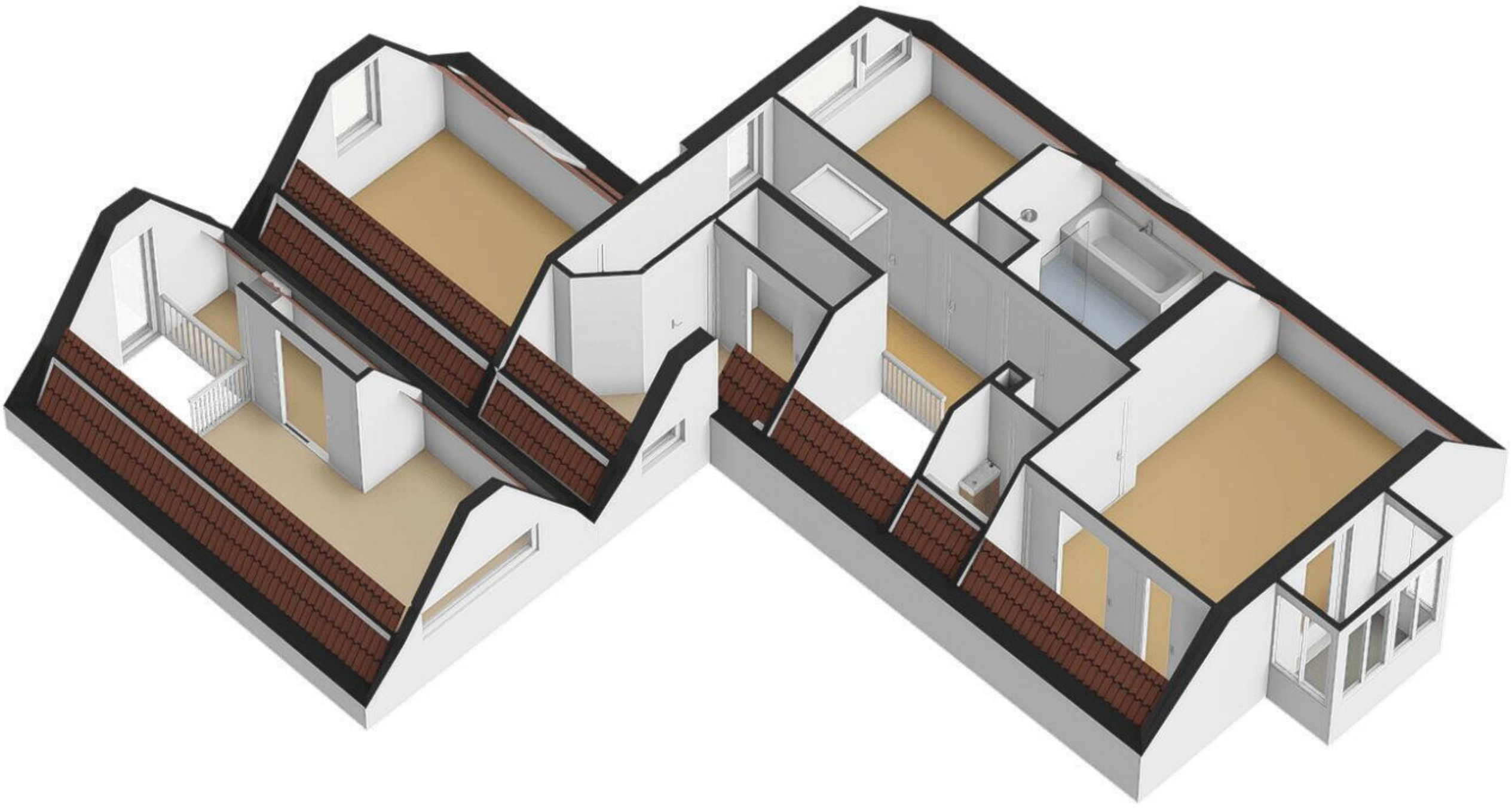

Kadastrale kaart

Uw referentie: Rustenburgerweg 21

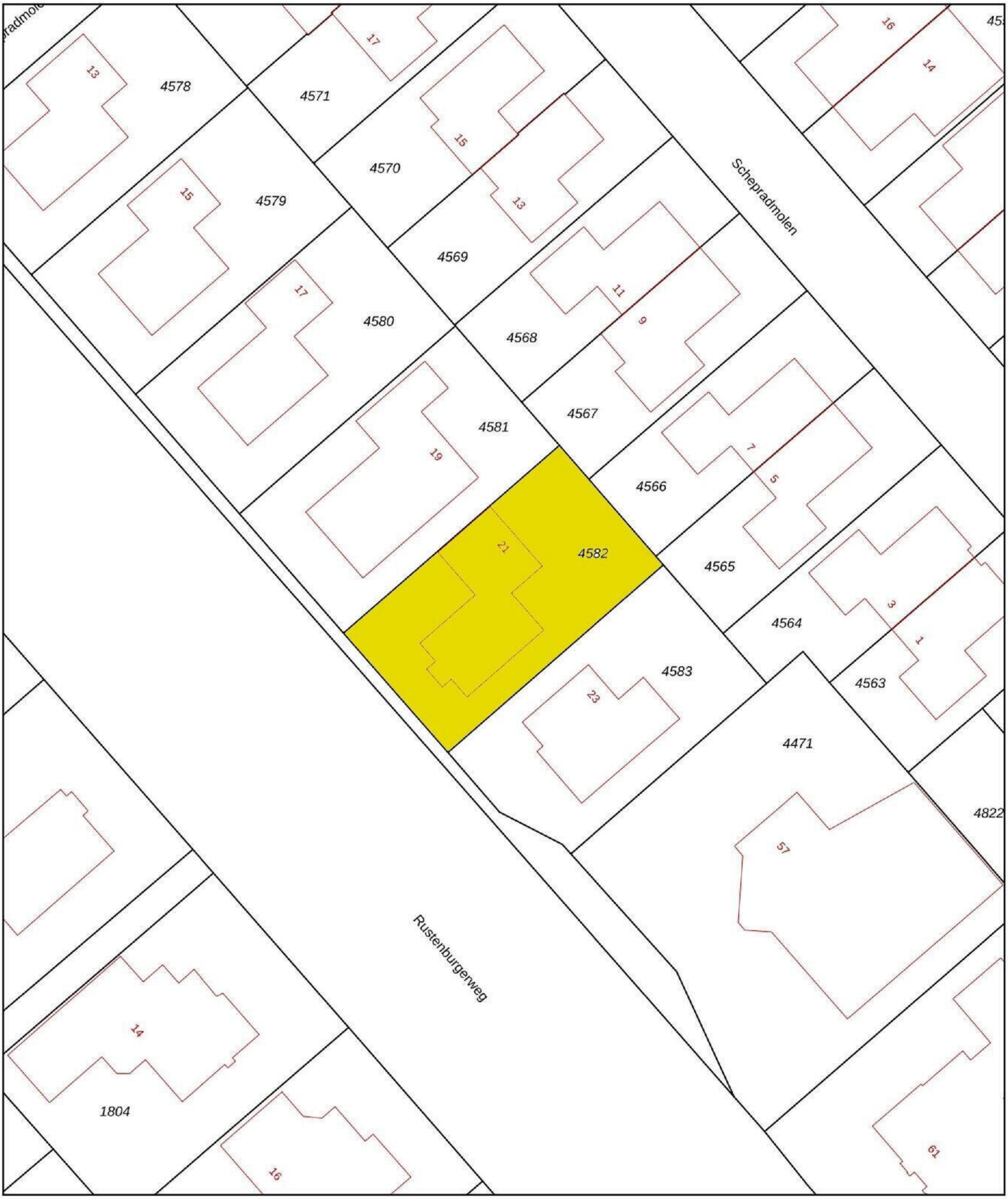

Deze kaart is noordgericht

12345 Perceelnummer

25 Huisnummer

Vastgestelde kadastrale grens

Voorlopige kadastrale grens

Administratieve kadastrale grens

Bebouwing

Schaal 1: 500

Kadastrale gemeente	Heerhugowaard
Sectie	N
Perceel	4582

Voor een eensluidend uittreksel, geleverd op 10 november 2026
De bewaarder van het kadaster en de openbare registers

Aan dit uittreksel kunnen geen betrouwbare maten worden ontleend.
De Dienst voor het kadaster en de openbare registers behoudt zich de intellectuele eigendomsrechten voor, waaronder het auteursrecht en het databankenrecht.

kadaster

9.46 m

4.00 m

2.06 m

4.92 m

1.65 m

6.39 m

Woonkamer
H = 2.54m

Toilet

Entree

MK

Bijkeuken

Keuken
H = 2.35m

Garage
H = 2.42m

6.19 m

2.91 m

4.14 m


9.46 m
2.01 m
2.83 m
3.31 m
0.96 m
3.97 m
2.84 m
Slaapkamer
H = 2.33m
Badkamer
Kast
Overloop
H = 2.32m
Slaapkamer
H = 2.35m
Balkon
1.86 m
6.08 m
Kast
Toilet
Kast
2.81 m
Slaapkamer
H = 2.37m
Werkkamer
Kast
2.81 m
Werkkamer
H = 2.72m
6.19 m

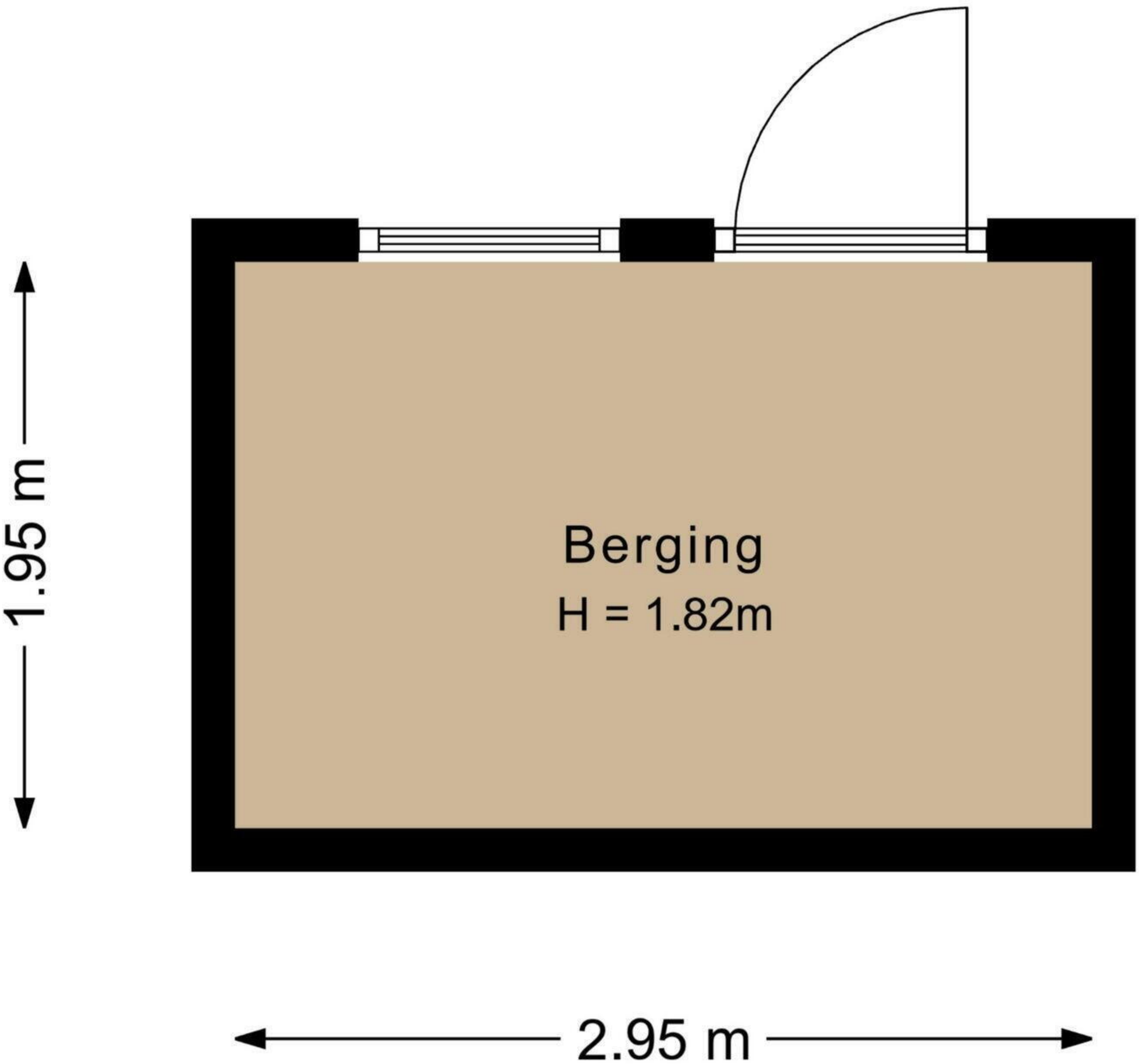
Berging
H = 1.82m
1.95 m
2.95 m