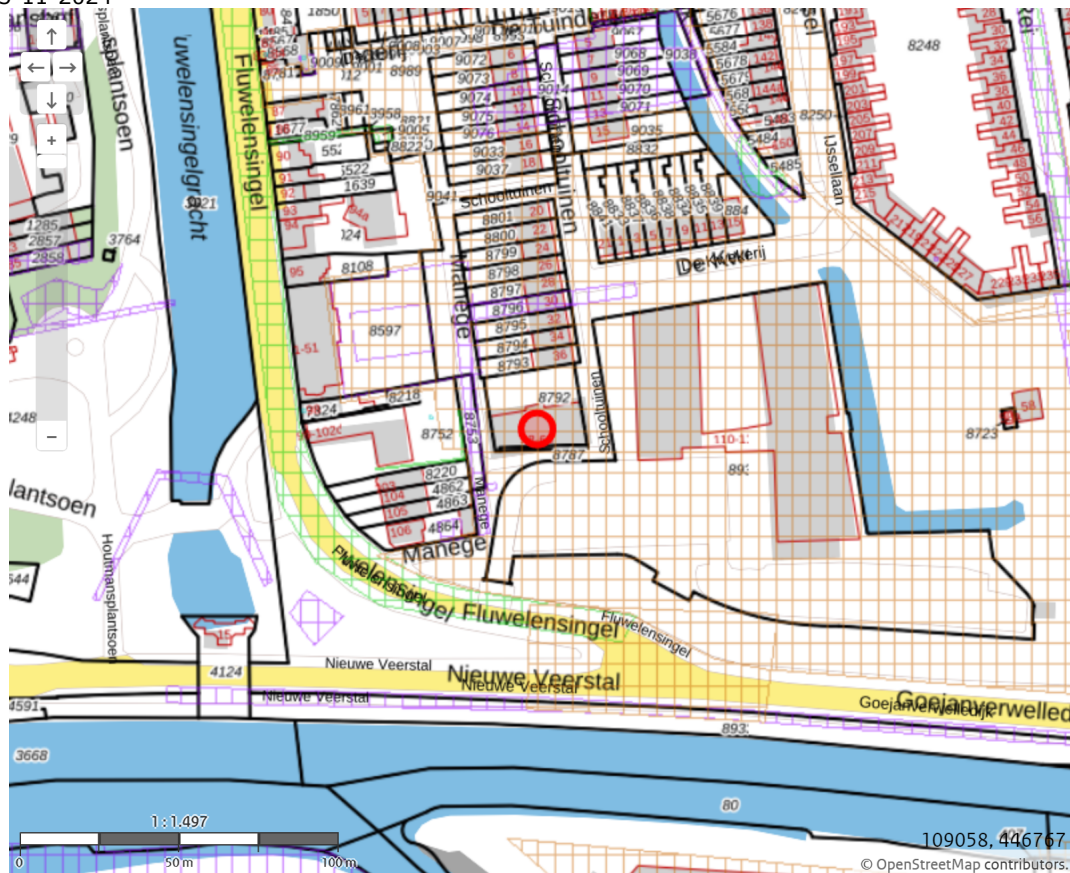




## Rapport Bodemloket

### ZH051312560 Jan Verswollezone

Datum: 5-11-2024





#### Legenda


Locatie



Voortgang onderzoek

-  Gegevens aanwezig, status onbekend
-  Saneringsactiviteit
-  Voldoende onderzocht/gesaneerd
-  Onderzoek uitvoeren
-  Historie bekend

Mijnsteengebieden

-  Mijnsteengebieden Limburg  
Besluit Bodemkwaliteit

# Rapport ZH051312560 Jan Verswollezone

## Inhoud

- 1 [Algemeen](#)
  - 1.1 [Administratieve gegevens](#)
  - 1.2 [Statusinformatie](#)
  - 1.3 [Verontreinigende \(onderzochte\) activiteiten](#)
  - 1.4 [Onderzoeksrapporten](#)
  - 1.5 [Besluiten](#)
  - 1.6 [Saneringsinformatie](#)
  - 1.7 [Contactgegevens](#)
- 2 [Disclaimer](#)

## 1 Algemeen

Dit rapport is opgesteld met de gegevens uit <http://www.bodemloket.nl>.

### 1.1 Administratieve gegevens

Locatienaam:	Jan Verswollezone
Identificatiecode volgens bevoegd gezag:	ZH051312560
Locatiecode gemeentelijk BIS:	NZ051303523
Adres:	Fluwelensingel Gouda
Gegevensbeheerder:	Omgevingsdienst Midden-Holland

Als de gegevensbeheerder de provincie is, kan er bij de gemeente en/of de omgevingsdienst waar de locatie onder valt meer informatie beschikbaar zijn.

### 1.2 Statusinformatie

Vervolg: uitvoeren NO.

Omschrijving: Er moet op de locatie een nader onderzoek worden uitgevoerd om de omvang en ernst van de vastgestelde verontreiniging te bepalen. De basis voor dit onderzoek is het 'Protocol Nader onderzoek deel 1' (Sdu, 1995) of de 'Richtlijn nader onderzoek' (Sdu, 1995).

### 1.3 Verontreinigende (onderzochte) activiteiten

Omschrijving	Start	Eind
non-ferrometaalgieterij (275402)	1957	onbekend
motorenrevisiebedrijf (291102)	1954	onbekend
metaalslijp-, -polijst-, -straal- en -graveerbedrijf (285203)	1933	onbekend
bouten-, schroeven- en moerenfabriek (287401)	1933	onbekend
katoenbewerking en -spinnerij (1711)	1919	onbekend

### 1.4 Onderzoeksrapporten

Type	Auteur	Nummer	Datum
Verkennd onderzoek NEN 5740	Tritium	1902/104/BU-01	2020-03-20
Indicatief onderzoek avr (aanvullend rapport)	Soil Select Lankelma	0616248 / 601554 65535	2016-06-27 2012-05-23
Nader onderzoek	Tauw B.V.	R001-4664835MBQ-mye-V01- NL	2009-09-24
Verkennd onderzoek NEN 5740	Tauw B.V.	R001-4627510MBQ-mye-V01- NL	2009-05-07
Historisch onderzoek	CSO Adviesbureau	08L293	2008-10-27
Nader onderzoek avr (aanvullend rapport)	Kuiper +amp; Burger Kuiper +amp; Burger	PB06406/D01 PB06057/D01	2007-02-01 2006-03-21
Oriënterend bodemonderzoek	Wiha	921231	1993-02-05
Nader onderzoek	Lexmond Milieu-Adviezen B.V.	92.2900	1992-09-30
Oriënterend bodemonderzoek	Milieudienst Midden Holland	791 M/JMC	1991-04-29

## 1.5 Besluiten

Type	Kenmerk	Datum
------	---------	-------

## 1.6 Saneringsinformatie

Bovengronds	Ondergronds	Start	Eind
-------------	-------------	-------	------

## 1.7 Contact

Gedetailleerde informatie over deze locatie kunt u opvragen bij

**Omgevingsdienst Midden-Holland**

Website: <http://www.BodemBalie.nl>

E-mail: [BodemBalie@odmh.nl](mailto:BodemBalie@odmh.nl)

## 2 Disclaimer

De bodeminformatie omvat alleen informatie die bij de provincie en gemeenten bekend is. Wanneer er geen gegevens op de kaart staan kunnen we niet met zekerheid zeggen dat de ondergrond schoon is. Andersom wijzen historische bedrijfsactiviteiten op de kaart niet zonder meer op bodemverontreiniging. Om daar duidelijkheid in te krijgen moet de bodem verder onderzocht worden.

De inhoud van deze bodeminformatiekaart is met de grootste zorg samengesteld. Toch kan het voorkomen dat de informatie verouderd is of onjuistheden bevat. Wij vragen daarvoor uw begrip. Neem voor de meest actuele situatie van een locatie contact op met de gegevensbeheerder van de locatie. De contactgegevens van de gegevensbeheerder staat hierboven.

Uw reactie stellen we op prijs. Het geeft ons gelegenheid de fouten en gebreken te herstellen.

Rijkswaterstaat beheert de website Bodemloket. Vragen over de werking van de website kunt u stellen via onze helpdesk: <http://www.bodemplus.nl/helpdesk>.