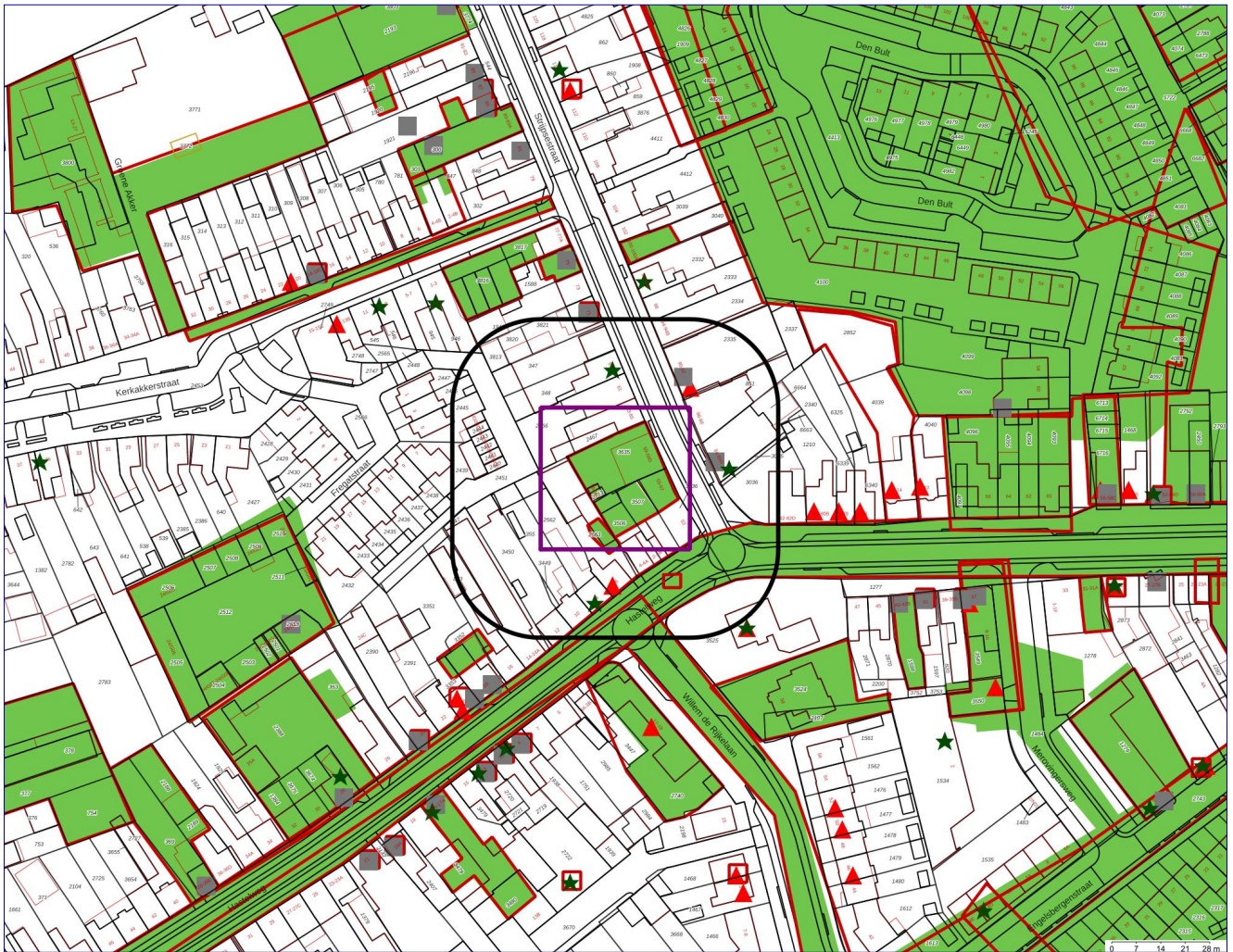












# Bodeminformatie

Dynamisch Rapport - 26-09-2025



## Legenda

	Geselecteerd gebied		Locaties
	25.00-meter contour		Boringsvrije zones
	Beschermingszones		Tank
	Onderzoeken		Voormalige Bedrijf
	GBKN lijn		Bodemsanering Bedrijventerrein

---

## Inhoudsopgave

Inleiding	3
Locatie gegevens	3
Voormalige bedrijven	3
Bodemsanering Bedrijventerreinen	3
Waterwingebieden	3
Gebiedsplan	4
Explosieven	4
Gegevens binnen het geselecteerde gebied	5
Locatie	5
Beschermingszone	6
Boringsvrije zone	7
Tanks	7
Bodemsanering Bedrijventerreinen	7
Voormalige Bedrijven	7
Gegevens binnen de 25.00-meter contour rond het geselecteerde gebied	8
Locatie	8
Beschermingszone	14
Boringsvrije zone	14
Tanks	14
Bodemsanering Bedrijventerreinen	15
Voormalige Bedrijven	16
Proclaimer	18

## Inleiding

In onderliggende rapportage zijn alle bij de gemeente Eindhoven bekende gegevens verwerkt over de bodemkwaliteit en mogelijk aanwezige bodemverontreiniging op en in de directe omgeving (straal van 50 m) van het geselecteerde adres. De rapportage is gegenereerd vanuit het gemeentelijke bodeminformatiesysteem.

**Indien het adres waarover u gegevens nodig heeft niet gelegen is binnen de contour "Geselecteerde locatie" op het voorblad van onderliggende rapportage dan bevat deze rapportage geen of onvoldoende informatie over het betreffende adres.**

## Locatie gegevens

In het bodeminformatiesysteem van de gemeente zijn de bodemgegevens opgeslagen als locatie. Een locatie is veelal een perceel, maar kan ook een bedrijfsterrein of een ontwikkelingsgebied zijn. Op een locatie kunnen geen, één of meerdere bodemonderzoeken uitgevoerd zijn. Bodemonderzoek kan vanwege diverse redenen hebben plaatsgevonden, bijvoorbeeld vanwege het verlenen van omgevingsvergunningen of vanwege de aan- of verkoop van locaties of omdat er een vermoeden van bodemverontreiniging is.

Per locatie worden een aantal items uit de database opgesomd. Blijkt dat voor de betreffende locatie niet alle gegevens beschikbaar zijn, dan ontbreken deze gegevens in de weergave.

## Voormalige bedrijven

Uit de in 2001 uitgevoerde archiefinventarisatie blijkt dat in het verleden de onderstaande bedrijven op of nabij de locatie gevestigd zijn geweest (paarse stippen op de kaart). Tijdens de archiefinventarisatie zijn alle bedrijfsgegevens van 1811 tot 2001 geïnteriseerd. Het industriële verleden van Eindhoven heeft zijn sporen in de bodem nagelaten. Bodemverontreiniging bij bedrijven is onder andere ontstaan door het gebruik van chemicaliën, ontvettingsmiddelen, olie en smeermiddelen. Dit wil niet zeggen dat alle voormalige bedrijfsterreinen daadwerkelijk verontreinigd zijn. Bodemonderzoek wijst vaak uit dat de bodem niet of nagenoeg niet verontreinigd is. Om met zekerheid te kunnen zeggen of de bodem ter plaatste verontreinigd is of niet dient onderzoek plaats te vinden. Indien ter plaatste van de voormalige bedrijven al onderzoek is uitgevoerd, is dat zichtbaar op het kaartje op pagina 1. De paarse puntjes van de bedrijven liggen dan in een groen vlak. Het groene vlak is het uitgevoerde bodemonderzoek.

## Bodemsanering Bedrijventerreinen

Huidige bedrijfsterreinen waar in het verleden specifieke bedrijfsactiviteiten hebben plaatsgevonden konden via de Stichting Bodemsanering Bedrijfsterreinen (BSB) onderzoek uit laten voeren. De eventueel uitgevoerde bodemonderzoeken zijn veelal niet beschikbaar bij de gemeente Eindhoven. Mogelijk kunt u meer gegevens opvragen bij de eigenaar of gebruiker van het terrein.

## Waterwingebieden

Als de locatie in een waterwingebied of grondwaterbeschermingsgebied ligt dan moet er toestemming gevraagd worden om activiteiten in de bodem uit te mogen voeren. De provincie Noord Brabant kan u vertellen wat wel en niet mag in zo'n gebied ([Activiteiten uitvoeren in een waterwingebied of grondwaterbeschermingsgebied - Provincie Noord-Brabant](#)).

Via het Omgevingsloket kunt u een aanvraag voor een activiteit indienen ([Home - Omgevingsloket \(overheid.nl\)](#)).

## Gebiedsplan

In het centrum van Eindhoven is het Gebiedsplan Gebiedsgericht Grondwaterbeheer Eindhoven-Centrum (Gebiedsplan) van toepassing. Het Gebiedsplan wordt als locatie "0.5300" weergegeven in de rapportage. Het Gebiedsplan gaat over grondwaterverontreinigingen met oplosmiddelen en geeft invulling aan het duurzaam beheer van het grondwater. Het Gebiedsplan is onder andere bedoeld om de opgave van stedenbouwkundige herontwikkeling en de energietransitie te ondersteunen.

Meer informatie over het Gebiedsplan is te vinden via [de Atlas van de Eindhovense ondergrond](#). Hier vind je meer informatie over het gebied, waarvoor Gebiedsplan geldt en wat het Gebiedsplan inhoudt.

## Explosieven

De gemeente Eindhoven heeft een kaart laten maken van de locaties waar mogelijk ontplofbare oorlogsresten uit de tweede wereld oorlog in de bodem zijn achtergebleven. De kaart is te raadplegen via [de Atlas van de Eindhovense ondergrond](#), ga naar de kaart en informatie in het menu naar 'Gezondheid' en dan het kopje 'Veilige bodem'. Daar vind je ook meer informatie over de regels rondom ontplofbare oorlogsresten.

## Gegevens binnen het geselecteerde gebied

### Locatie

Locatie "0.6020"

Straat	Hastelweg
Huisnummer	
Huisletter	
Toevoeging	
Postcode	5652CV
Plaats	Eindhoven
Vervolgactie (WBB)	geen vervolg

### Onderzoeken bij locatie

Naam	Verkennd onderzoek NEN 5740 1
Naam locatie	0.6020
Rapportnummer	0181275_a1RAP
Datum rapport	18-12-2018
Onderzoeksbureau	Geofoxx

Naam	ASB - asbest onderzoek NEN 5707 1
Naam locatie	0.6020
Rapportnummer	20190804_a1RAP
Datum rapport	21-06-2019
Onderzoeksbureau	Geofoxx

Naam	Sanerings evaluatie
Naam locatie	0.6020
Rapportnummer	372914
Datum rapport	12-05-2020
Onderzoeksbureau	Sweco

Naam	Saneringsplan 1
Naam locatie	0.6020
Rapportnummer	372914
Datum rapport	30-03-2020
Onderzoeksbureau	Sweco

---

**Locatie "0.172"**

<b>Straat</b>	STRIJPSESTRAAT
<b>Huisnummer</b>	53
<b>Huisletter</b>	
<b>Toevoeging</b>	
<b>Postcode</b>	5616GL
<b>Plaats</b>	Eindhoven
<b>Vervolgactie (WBB)</b>	geen vervolg

**Onderzoeken bij locatie**

<b>Naam</b>	Verkennend Onderzoek 1
<b>Naam locatie</b>	0.172
<b>Rapportnummer</b>	
<b>Datum rapport</b>	01-10-1987
<b>Onderzoeksbureau</b>	ONBEKEND

<b>Naam</b>	Verkennend onderzoek NEN 5740 1
<b>Naam locatie</b>	0.172
<b>Rapportnummer</b>	MB-6948
<b>Datum rapport</b>	16-10-2007
<b>Onderzoeksbureau</b>	Inpijn-Blokpoel

**Locatie "0.908"**

<b>Straat</b>	HASTELWEG 6
<b>Huisnummer</b>	
<b>Huisletter</b>	
<b>Toevoeging</b>	
<b>Postcode</b>	
<b>Plaats</b>	Eindhoven
<b>Vervolgactie (WBB)</b>	geen vervolg

**Onderzoeken bij locatie**

<b>Naam</b>	Verkennend Onderzoek 1
<b>Naam locatie</b>	0.908
<b>Rapportnummer</b>	
<b>Datum rapport</b>	02-12-1994
<b>Onderzoeksbureau</b>	ONBEKEND

**Beschermingszone**

Geen gegevens beschikbaar

## Boringsvrije zone

Geen gegevens beschikbaar

## Tanks

Geen gegevens beschikbaar

## Bodemsanering Bedrijventerreinen

Geen gegevens beschikbaar

## Voormalige Bedrijven

Geen gegevens beschikbaar

## Gegevens binnen de 25.00-meter contour rond het geselecteerde gebied

### Locatie

#### Locatie "0.6004"

Afstand tot perceel (m.)	6,97
Straat	Hastelweg
Huisnummer	0
Huisletter	
Toevoeging	
Postcode	
Plaats	Eindhoven
Vervolgactie (WBB)	geen vervolg

#### Onderzoeken bij locatie

Naam	Historisch onderzoek 1
Naam locatie	0.6004
Rapportnummer	08K163.031
Datum rapport	22-01-2009
Onderzoeksbureau	CSO

#### Locatie "0.2614"

Afstand tot perceel (m.)	13,06
Straat	Engelsbergenstr/Habsburgerstr (gasl
Huisnummer	
Huisletter	
Toevoeging	
Postcode	
Plaats	Eindhoven
Vervolgactie (WBB)	geen vervolg

#### Onderzoeken bij locatie

Naam	Verkennend onderzoek NEN 5740 2
Naam locatie	0.2614
Rapportnummer	2102/250/CB-02
Datum rapport	07-06-2021
Onderzoeksbureau	Tritium

---

<b>Naam</b>	VO Deellocatie 11 Jan de Oudestraat te Eindhoven
<b>Naam locatie</b>	0.2614
<b>Rapportnummer</b>	M20B0067-2600
<b>Datum rapport</b>	23-07-2020
<b>Onderzoeksbureau</b>	Stantec

<b>Naam</b>	VO Deellocatie 16 Langdonkenstraat te Eindhoven
<b>Naam locatie</b>	0.2614
<b>Rapportnummer</b>	M20B0067-2600
<b>Datum rapport</b>	23-07-2020
<b>Onderzoeksbureau</b>	Stantec

<b>Naam</b>	VO Deellocatie 19 Maximahof te Eindhoven
<b>Naam locatie</b>	0.2614
<b>Rapportnummer</b>	M20B0067-2600
<b>Datum rapport</b>	23-07-2020
<b>Onderzoeksbureau</b>	Stantec

<b>Naam</b>	Meldingsformulier BUS evaluatieverslag 1
<b>Naam locatie</b>	0.2614
<b>Rapportnummer</b>	143116
<b>Datum rapport</b>	15-03-2016
<b>Onderzoeksbureau</b>	BK Ingenieurs B.V.

<b>Naam</b>	VO Deellocatie B Vestdijk te Eindhoven
<b>Naam locatie</b>	0.2614
<b>Rapportnummer</b>	BO204828/JDG
<b>Datum rapport</b>	16-11-2020
<b>Onderzoeksbureau</b>	Mateboer

<b>Naam</b>	NO Deellocatie F Chopinlaan te Eindhoven
<b>Naam locatie</b>	0.2614
<b>Rapportnummer</b>	BO204828/JDG
<b>Datum rapport</b>	16-11-2020
<b>Onderzoeksbureau</b>	Mateboer

<b>Naam</b>	VO Deellocatie 05 Scherpakkerweg te Eindhoven
<b>Naam locatie</b>	0.2614
<b>Rapportnummer</b>	M20B0067-2600
<b>Datum rapport</b>	23-07-2020

---

Onderzoeksbureau	Stantec
------------------	---------

Naam	VO Deellocatie 06 Vestdijk te Eindhoven
Naam locatie	0.2614
Rapportnummer	M20B0067-2600
Datum rapport	23-07-2020
Onderzoeksbureau	Stantec

Naam	VO Deellocatie 13 Anna van Egmondstraat te Eindhoven
Naam locatie	0.2614
Rapportnummer	M20B0067-2600
Datum rapport	23-07-2020
Onderzoeksbureau	Stantec

Naam	VO Deellocatie 09 Hermanus Boexstraat te Eindhoven
Naam locatie	0.2614
Rapportnummer	M20B0067-2600
Datum rapport	23-07-2020
Onderzoeksbureau	Stantec

Naam	Verkennd onderzoek NEN 5740 1
Naam locatie	0.2614
Rapportnummer	143116
Datum rapport	17-04-2015
Onderzoeksbureau	BK Ingenieurs bv

Naam	VO Deellocatie 10 Keizersgracht te Eindhoven
Naam locatie	0.2614
Rapportnummer	M20B0067-2600
Datum rapport	23-07-2020
Onderzoeksbureau	Stantec

Naam	VO Deellocatie 18 Willemstraat te Eindhoven
Naam locatie	0.2614
Rapportnummer	M20B0067-2600
Datum rapport	23-07-2020
Onderzoeksbureau	Stantec

Naam	VO Deellocatie C Nieuwstraat te Eindhoven
------	---

---

Naam locatie	0.2614
Rapportnummer	BO204828/JDG
Datum rapport	16-11-2020
Onderzoeksbureau	Mateboer

Naam	VO Deellocatie D Lalostraat te Eindhoven
Naam locatie	0.2614
Rapportnummer	BO204828/JDG
Datum rapport	16-11-2020
Onderzoeksbureau	Mateboer

Naam	VO Deellocatie G Anna van Egmondstraat te Eindhoven
Naam locatie	0.2614
Rapportnummer	BO204828/JDG
Datum rapport	16-11-2020
Onderzoeksbureau	Mateboer

Naam	VO Deellocatie I Paradijslaan te Eindhoven
Naam locatie	0.2614
Rapportnummer	BO204828/JDG
Datum rapport	16-11-2020
Onderzoeksbureau	Mateboer

Naam	VO Deellocatie 04 Scherpakkerweg te Eindhoven
Naam locatie	0.2614
Rapportnummer	M20B0067-2600
Datum rapport	23-07-2020
Onderzoeksbureau	Stantec

Naam	VO Deellocatie 07 Frederik van Eedenplein te Eindhoven
Naam locatie	0.2614
Rapportnummer	M20B0067-2600
Datum rapport	23-07-2020
Onderzoeksbureau	Stantec

Naam	Meldingsformulier BUS evaluatieverslag 2
Naam locatie	0.2614
Rapportnummer	164407
Datum rapport	22-12-2016

Onderzoeksbureau ing. M.J. Janssen

Naam Indicatief onderzoek 1  
Naam locatie 0.2614  
Rapportnummer 2203/270/TB-01  
Datum rapport 15-04-2022  
Onderzoeksbureau Tritium Advies B.V.

Naam NO Deellocatie A Karolingersweg te Eindhoven  
Naam locatie 0.2614  
Rapportnummer BO204828/JDG  
Datum rapport 16-11-2020  
Onderzoeksbureau Mateboer

Naam NO Deellocatie E Rameaustraat te Eindhoven  
Naam locatie 0.2614  
Rapportnummer BO204828/JDG  
Datum rapport 16-11-2020  
Onderzoeksbureau Mateboer

Naam VO Deellocatie 02 Hastelweg te Eindhoven  
Naam locatie 0.2614  
Rapportnummer M20B0067-2600  
Datum rapport 23-07-2020  
Onderzoeksbureau Stantec

Naam Meldingsformulier BUS saneringsplan 1  
Naam locatie 0.2614  
Rapportnummer 143116  
Datum rapport 16-12-2015  
Onderzoeksbureau BK Ingenieurs

Naam VO Deellocatie 15 Doelenstraat te Eindhoven  
Naam locatie 0.2614  
Rapportnummer M20B0067-2600  
Datum rapport 23-07-2020  
Onderzoeksbureau Stantec

Naam Nader bodemonderzoek 1

---

<b>Naam locatie</b>	0.2614
<b>Rapportnummer</b>	2101/013/CB-01
<b>Datum rapport</b>	24-02-2021
<b>Onderzoeksbureau</b>	Tritium

<b>Naam</b>	VO Deellocatie H Zeelsterstraat te Eindhoven
<b>Naam locatie</b>	0.2614
<b>Rapportnummer</b>	BO204828/JDG
<b>Datum rapport</b>	16-11-2020
<b>Onderzoeksbureau</b>	Mateboer

<b>Naam</b>	VO Deellocatie 03 Brucknerplein te Eindhoven
<b>Naam locatie</b>	0.2614
<b>Rapportnummer</b>	M20B0067-2600
<b>Datum rapport</b>	23-07-2020
<b>Onderzoeksbureau</b>	Stantec

<b>Naam</b>	VO Deellocatie 20 Nieuwe Emmasingel te Eindhoven
<b>Naam locatie</b>	0.2614
<b>Rapportnummer</b>	M20B0067-2600
<b>Datum rapport</b>	23-07-2020
<b>Onderzoeksbureau</b>	Stantec

<b>Naam</b>	Sanerings evaluatie
<b>Naam locatie</b>	0.2614
<b>Rapportnummer</b>	2102/250/CB-03
<b>Datum rapport</b>	12-07-2021
<b>Onderzoeksbureau</b>	Tritium Advies B.V.

<b>Naam</b>	Meldingsformulier BUS-3
<b>Naam locatie</b>	0.2614
<b>Rapportnummer</b>	
<b>Datum rapport</b>	18-11-2020
<b>Onderzoeksbureau</b>	Mateboer

<b>Naam</b>	BUS-4 immobiel
<b>Naam locatie</b>	0.2614
<b>Rapportnummer</b>	bus
<b>Datum rapport</b>	30-03-2021

Onderzoeksbureau	Tritium
Naam	Overig 1
Naam locatie	0.2614
Rapportnummer	
Datum rapport	11-11-2005
Onderzoeksbureau	

Naam	meldingsformulier BUS-2
Naam locatie	0.2614
Rapportnummer	
Datum rapport	09-11-2016
Onderzoeksbureau	BK Ingenieurs

Naam	BUS TUP evaluatie 19-01-2021
Naam locatie	0.2614
Rapportnummer	BO204888/JDG DL02
Datum rapport	19-01-2021
Onderzoeksbureau	Mateboer

#### Locatie "0.4943"

Afstand tot perceel (m.)	24,67
Straat	STRIJPSESTRAAT
Huisnummer	71
Huisletter	
Toevoeging	
Postcode	
Plaats	Eindhoven
Vervolgactie (WBB)	historisch of verkennend bodemonderzoek

#### Onderzoeken bij locatie

Geen gegevens beschikbaar

#### Beschermingszone

Geen gegevens beschikbaar

#### Boringsvrije zone

Geen gegevens beschikbaar

#### Tanks

##### Tank "KUIJPERS M."

Afstand tot perceel (m.)	10,22
Straat	HASTELWEG

Huisnummer	6
Huisletter	
Toevoeging	
Tank aanwezig	Ja
Datum sanering	05-02-1992
In gebruik	
Product	Huisbrandolie
KIWA-certificaat	

### Tank "RONO SPORT"

Afstand tot perceel (m.)	5,67
Straat	STRIJPSESTRAAT
Huisnummer	90
Huisletter	
Toevoeging	.92
Tank aanwezig	Ja
Datum sanering	08-03-1996
In gebruik	
Product	Huisbrandolie
KIWA-certificaat	

## Bodemsanering Bedrijventerreinen

Bodembedreigende activiteit	DETAILHANDEL IN WANDBEKLEDING
Bodembedreigende activiteit	verf- en verfwarendeta
Bodembedreigende activiteit	-
Bodembedreigende activiteit	-
Bodembedreigende activiteit	-
Bodembedreigende activiteit	-
Bodembedreigende activiteit	-
Bodembedreigende activiteit	-
Bodembedreigende activiteit	-
Bodembedreigende activiteit	-

Bodembedreigende activiteit	cv- en luchtbehandelingsapparatuurins
Bodembedreigende activiteit	loodgieters-, fitters-
Bodembedreigende activiteit	smederij
Bodembedreigende activiteit	DETAILHAN
Bodembedreigende activiteit	DETAILHAN
Bodembedreigende activiteit	DETAILHAN

Bodembedreigende activiteit	DETAILHAN
Bodembedreigende activiteit	-
Bodembedreigende activiteit	-
Bodembedreigende activiteit	-

Bodembedreigende activiteit	GROOTHANDEL IN AUTO'S, AUTO-ACCESSOIR
Bodembedreigende activiteit	-
Bodembedreigende activiteit	-
Bodembedreigende activiteit	-
Bodembedreigende activiteit	-
Bodembedreigende activiteit	-
Bodembedreigende activiteit	-
Bodembedreigende activiteit	-
Bodembedreigende activiteit	-
Bodembedreigende activiteit	-

## Voormalige Bedrijven

Adres	STRIJPSESTRAAT
Huisnummer	84
SBI 1	bakkerij
SBI 2	-
SBI 3	-
SBI 4	-

Adres	STRIJPSESTRAAT
Huisnummer	84
SBI 1	bakkerij
SBI 2	-
SBI 3	-
SBI 4	-

Adres	STRIJPSESTRAAT
Huisnummer	84
SBI 1	bakkerij
SBI 2	-
SBI 3	-
SBI 4	-



<b>Adres</b>	STRIJPSESTRAAT
<b>Huisnummer</b>	84
<b>SBI 1</b>	bakkerij
<b>SBI 2</b>	-
<b>SBI 3</b>	-
<b>SBI 4</b>	-

<b>Adres</b>	STRIJPSESTRAAT
<b>Huisnummer</b>	84
<b>SBI 1</b>	bakkerij
<b>SBI 2</b>	-
<b>SBI 3</b>	-
<b>SBI 4</b>	-

<b>Adres</b>	STRIJPSESTRAAT
<b>Huisnummer</b>	90
<b>SBI 1</b>	sport- en recreatie-artikelendetailhandel
<b>SBI 2</b>	-
<b>SBI 3</b>	-
<b>SBI 4</b>	-

## Proclaimer

Deze rapportage bevat een globale conclusie over de bodemkwaliteit van de betreffende locatie indien hiervoor voldoende informatie beschikbaar is. Daarnaast wordt een overzicht gegeven van de bekende bedrijfsactiviteiten of andere activiteiten, die van invloed hebben kunnen zijn op de bodemkwaliteit van de locatie op een bepaald moment.

De gemeente Eindhoven spant zich in de bodeminformatie regelmatig te actualiseren en/of aan te vullen. De beschikbare bodeminformatie is echter veelal door derden verstrekt en voor een groot deel gebaseerd op gedateerd bodemonderzoek en historische bedrijfsgegevens. Ondanks de zorg en aandacht die de gemeente aan het onderhoud van de bodeminformatie besteed, blijft het daarom mogelijk dat de inhoud onvolledig en/of onjuist is. Daarom kunt u aan de hand van deze informatie geen definitieve conclusies trekken over de actuele bodemkwaliteit van de betreffende locatie.

Wij wijzen u in dit verband op het feit dat u als makelaar, eigenaar of toekomstig eigenaar bij aan- of verkoop van onroerend goed een eigen aanvullende onderzoeksplicht heeft als het gaat om het vaststellen van de actuele kwaliteit van de bodem en/of de aanwezigheid van ondergrondse brandstoftanks. De informatie in deze rapportage kan worden gebruikt bij het bepalen hoe ver deze eigen onderzoeksplicht strekt.

Het gebruik van de informatie is voor eigen risico. De gemeente Eindhoven is niet aansprakelijk voor schade die is of dreigt te worden toegebracht en voortvloeit uit het gebruik van de bodeminformatie of met de onmogelijkheid de bodeminformatie te kunnen raadplegen.

Deze rapportage voldoet niet aan de eisen die gelden bij het indienen van een aanvraag van een omgevingsvergunning.

### **Aanvullende Informatie**

Indien u de onderliggende rapporten wil opvragen kunt u een mail sturen naar [vergunningen@eindhoven.nl](mailto:vergunningen@eindhoven.nl) met daarin het locatienummer en de kenmerken van de rapporten.

Voor eventuele vragen en/of inlichtingen kunt u zich wenden tot het Ondernemersplein.

Email: [vergunningen@eindhoven.nl](mailto:vergunningen@eindhoven.nl)

Telefoon: 14 040

Wij geven de voorkeur aan contact per email.