

50 m

Versie: 1.77.0

# Buitengebied Sint-Oedenrode

Bestemmingsplan Gemeente Sint-Oedenrode



meer kenmerken

vastgesteld 15-03-2012 - deels onherroepelijk in werking

**Plekinfo** Regels Gerelateerd Overig

## Bestemmingsvlakken (6)

**Waarde - Archeologie 1 (hoge verwachting)** >

**Verkeer - Verhard** >

**Agrarisch met waarden - Landschapswaarden** >

**Leiding** >

**Waarde - Archeologie 4 (slotjes, kastelen, kerken/kloosters)** >

**Wonen** >

## Bouwaanduidingen (2)

**bijgebouwen**

**bijgebouwen uitgesloten**

## Bouwvlakken (1)

**bouwvlak**

## Gebiedsaanduidingen (2)

**other: cultuurhistorisch waardevol gebied** >

**reconstructiewetzone - landbouwontwikkelingsgebied** >

# Legenda

 plangebied


## Enkelbestemmingen

	agrarisch
	agrarisch met waarden
	bedrijf
	bedrijventerrein
	bos
	centrum
	cultuur en ontspanning
	detailhandel
	dienstverlening
	gemengd
	groen
	horeca
	kantoor
	maatschappelijk
	natuur
	overig
	recreatie
	sport
	tuin
	verkeer
	water
	wonen
	woongebied

## Dubbelbestemmingen

	waterstaat
	leiding
	waarde

## Bouwvlakken

	bouwvlak
---	----------

## Gebiedsaanduidingen

	geluidzone
	luchtvaartverkeerzone
	vrijwaringszone
	milieuzone
	veiligheidszone
	wetgevingzone
	reconstructiewetzone
	overige zone

## Aanduidingen

	bouwaanduiding
	functieaanduiding
	lettertekenaanduiding
	maatvoering


## Figuren

	as van de weg
	dwarsprofiel
	gevellijn
	hartlijn leiding
	relatie
	figuur IMRO2006


## Gebiedsgerichte besluiten

	besluitgebied
	besluitvlak
	besluitsubvlak


## Structuurvisies

	plangebied
---	------------

## Gescande kaarten

	plangebied
---	------------

## Overige besluiten

	plangebied
---	------------