


<p>12345 25</p> <p>— Vastgestelde kadastrale grens — Voorlopige kadastrale grens — Administratieve kadastrale grens — Bebouwing</p>	<p>Deze kaart is noordgericht</p> <p>Perceelnummer</p> <p>Huisnummer</p>	<p>Schaal 1: 500</p> <p>Kadastrale gemeente Obdam</p> <p>Sectie F</p> <p>Perceel 1132</p>	<p>kadaster</p> 
---	--	---	--

Voor een eensluitend uittreksel, geleverd op 14 augustus 2023
De bewaarder van het kadaster en de openbare registers

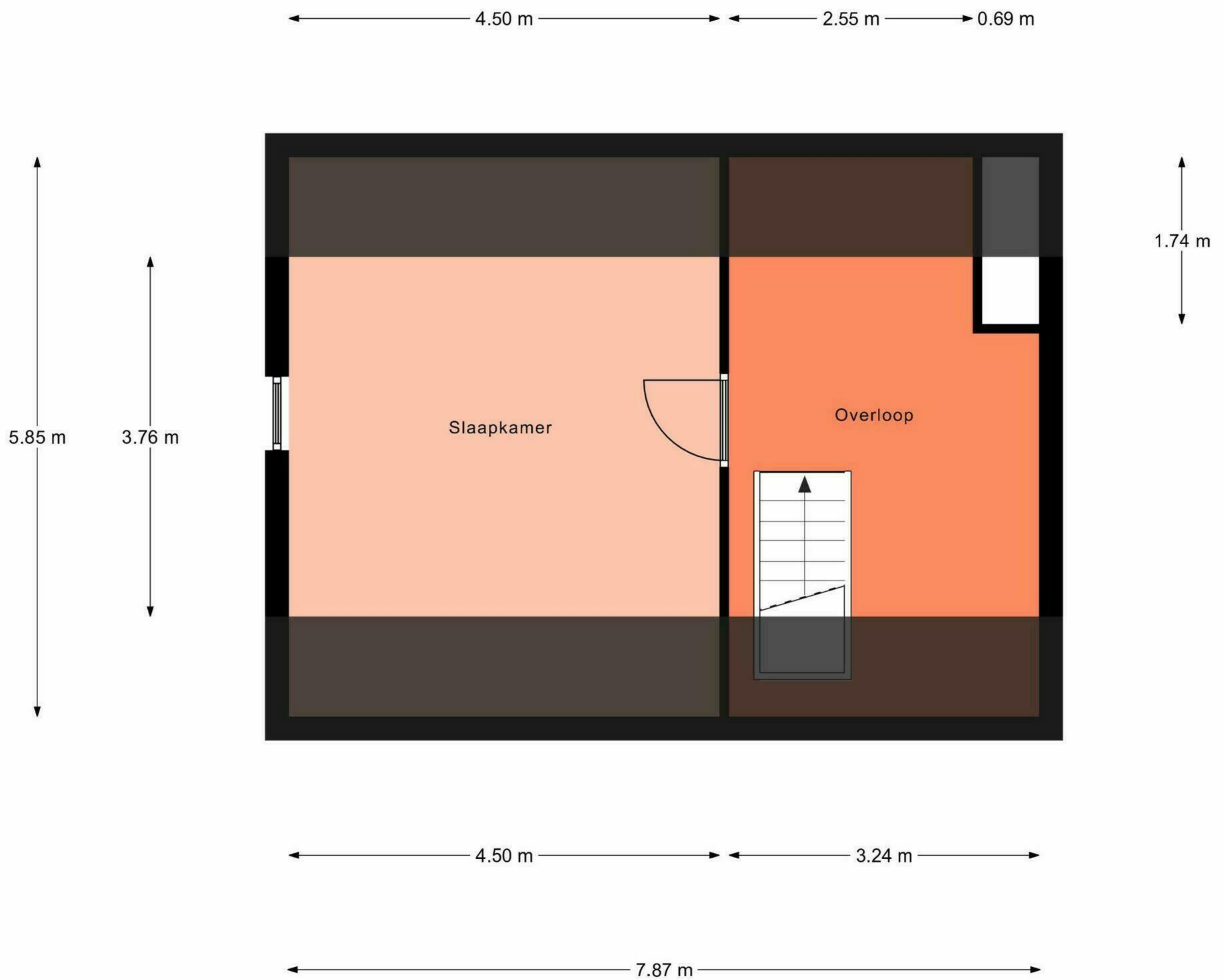
Aan dit uittreksel kunnen geen betrouwbare maten worden ontleend.
De Dienst voor het kadaster en de openbare registers behoudt zich de intellectuele eigendomsrechten voor, waaronder het auteursrecht en het databankenrecht.



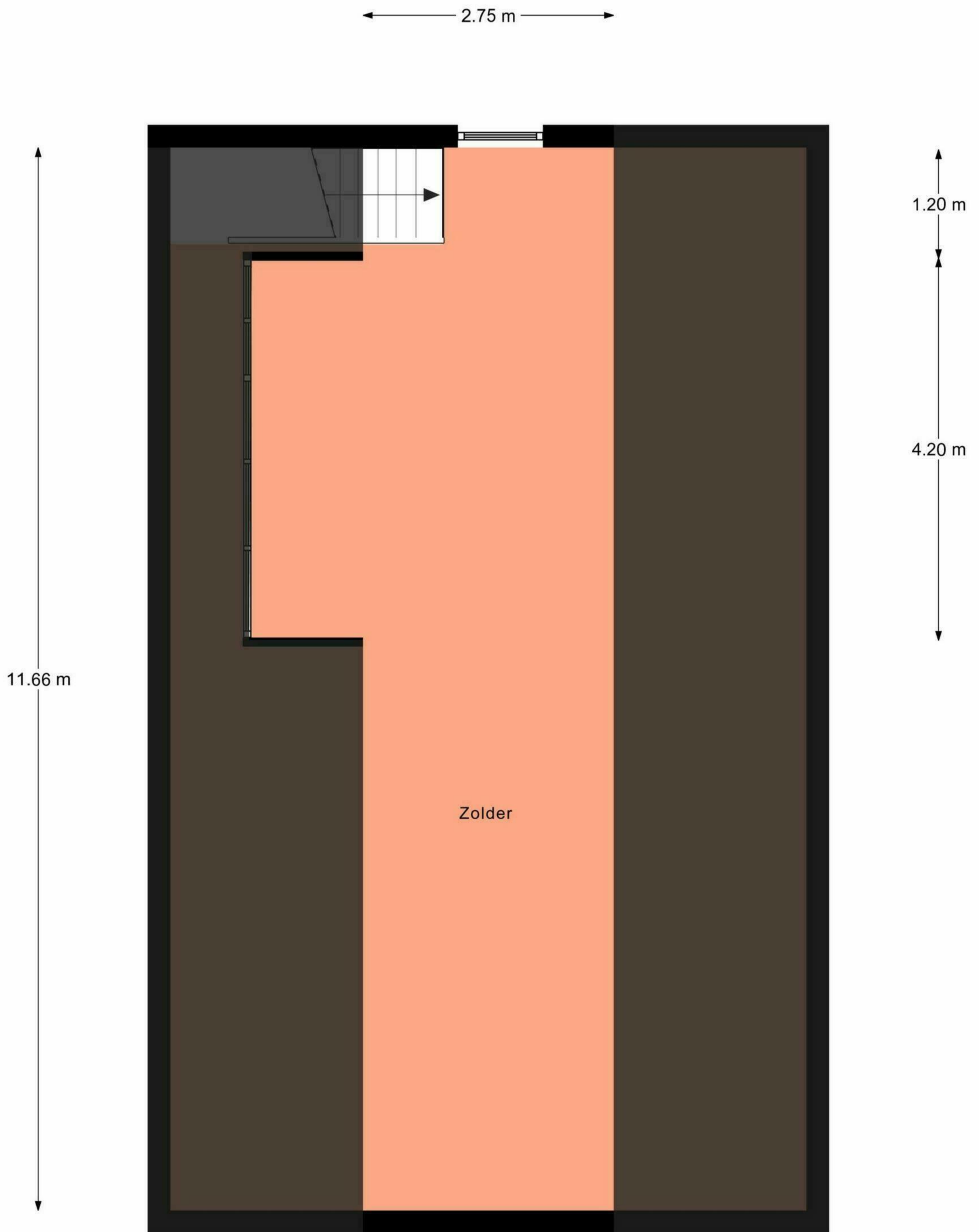
Aan de plattegronden kunnen geen rechten worden ontleend.
 © Relax www.relax.nl



Aan de plattegronden kunnen geen rechten worden ontleend.
 © Realax www.realax.nl



Aan de plattegronden kunnen geen rechten worden ontleend.
© Relax www.realax.nl



Aan de plattegronden kunnen geen rechten worden ontleend.
© Relax www.realax.nl