






12345 25	Deze kaart is noordgericht Perceelnummer Huisnummer	Schaal 1: 500	kadaster 
	Vastgestelde kadastrale grens	Kadastrale gemeente Ruinerwold	
	Voorlopige kadastrale grens	Sectie M	
	Administratieve kadastrale grens	Perceel 261	
	Bebouwing		

Voor een eensluidend uittreksel, geleverd op 25 november 2024
De bewaarder van het kadaster en de openbare registers

Aan dit uittreksel kunnen geen betrouwbare maten worden ontleend.
De Dienst voor het kadaster en de openbare registers behoudt zich de intellectuele eigendomsrechten voor, waaronder het auteursrecht en het databankenrecht.