

BEGANE GROND 1 : 200



Gemeente Weesperkarspel Sectie L No. 5097 v/m 5101  
Ondergetekende, bewaarder van het kadaster en de Openbare Registers te Amsterdam verklaart, dat voor de bovengenoemde in de splitsing te bereiken rechten de hiervoor gereserveerde complexaanduiding blijft: 8683A.  
Amsterdam, één juli tweeduizend vijf.  
De bewaarder (getekend) mr. W. Louman  
ONDERGETEKEND VOOR AFSCHRIJF van de splitsingsrechten, welke te worden gemaakt op de kadastrale kaart van de gemeente Amsterdam, tweeduizend vijf voor mr. Stephen Meik laeger, kandidaat-notaris, waarnaar voor de niet verlot afwezige mr. Pierre Jean François Marie Le Cat, notaris te Amsterdam verleden.  
Amsterdam, elf augustus tweeduizend vijf.

# VOORGENOMEN SPLITTING IN APPARTEMENTSRECHTEN VAN HET KADASTRALE PERCEEL

GEMEENTE : WEESPERKARSPER  
SECTIE : L  
NUMMER(S) : 5097 v/m 5101

DD. : 30 juni 2005  
DE NOTARIS : mr. P. J. F. M. de Cat

omschrijving  
**splitsing**  
opdrachtgever(s)  
Ymmer Ontwikkeling  
De Ruyterkade 7  
Amsterdam  
Bijlage 20050811-000131  
Bekendend bij Onroerende Zaken RgZ, deel 1022 nummer 36  
te Amsterdam

schied	1 : 200
format	1100 x 594
afgaf(e)	25-11-2004
concept	27-01-2005
definitief dd.	08-02-2005
definitief dd.	31-03-2005
aantal bladen	5 ~ blad 1.
werksnummer	Nummers 5097 v/m 5101
	<b>3640-00</b>


project  
Grosbeekdreef  
Gemeente Weesperkarspel  
Sectie L  
Nummers 5097 v/m 5101

plattegrond : Begane Grond

BEGANE GROND 1 : 200







VOORGEDRAGEN SPLITTING IN APPARTEMENTENRECHTEN  
VAN DE KADASTRALE PERCELEN

GEMEENTE	:	WIESEPERRKARSPEL
SECTIE	:	L
NUMMER(S)	:	5097 t/m 5101

DD. : 30 juni 2005  
DE NOTARIS : mr J. F. W. de Laat

omschrijving  
**splitting**  
opdrachtgever(s)  
Ymere Ontwikkeling  
De Ruyterkade 7  
Amsterdam  
\*


31-03-200

aantal bladen

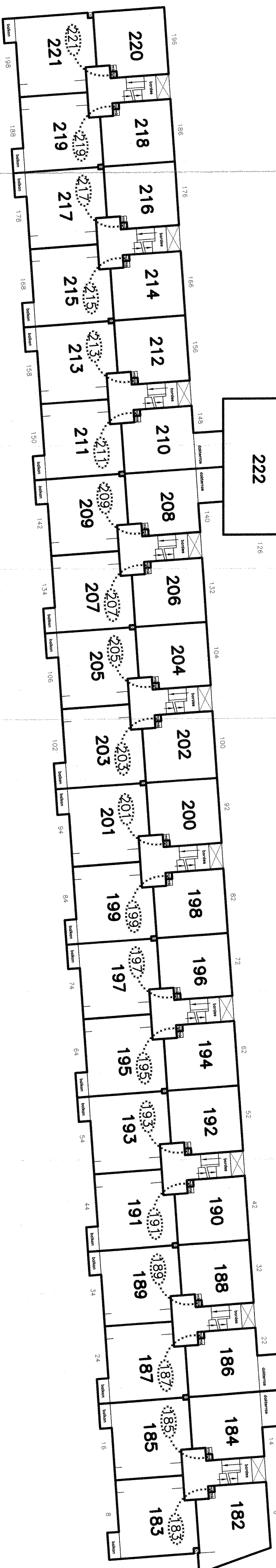
5 ~ blad 3

werknnummer

3640-02

  
**v.o.f. Tekenbureau Clerks**  
Bronkhorststraat 67  
1447 PL Purmerend  
tel.: 0299 \* 6669398  
fax.: 0299 \* 6669398  
E-mail: [tekenbureau.clerks@zonnet.nl](mailto:tekenbureau.clerks@zonnet.nl)





3e VERDIEPING 1 : 200

[illegible]

Gemeente: Weesparkarspel Sectie L Nrs 5097 T1M 5101  
Ondergetekende, bewaarder van het kadaster en de Openbare Registers te Amsterdam verklaart, dat voor de bovengenoemde nrs de spijtsing te betrekken rechten de hiervoor gereserveerde complexaanduiding blijft: 8683A.  
Amsterdam, één juli tweeduizend vijf.  
De bewaarder (getekend) Mr. W. L. ouwman

VOORGENOMEN SPLITSING IN APPARTEMENTSRECHTEN  
VAN DE KADASTRALE PERCELEN

GEMEENTE	:	WEESPERKARPEL
SECTIE	:	L
NUMMER(S)	:	5097 t/m 5101

DD. : 30 June 2005  
DE NOTARIS : me P.J.F.M. de Groot

Bijlage 20060811-000151  
 Behoefde bij Omroepende Zakon Ryp4, deel 19272 nummer 36  
 te Amsterdam

omschrijving  
**splitsing**  
opdrachtgever(s)  
Ymere · Ontwikkelaar  
De Ruyterkade 7  
Amsterdam

\*  
project  
Groschedijkreef  
Gemeente Wasserpaspel  
Sectie L  
Nummers 5087 t/m 5101

\*  
\*  
\*  
\*  
\*

wiliding(en)  
25-11-2004  
27-01-2005

formaat  
1100 x 594  
concept  
19-11-2004  
definitief dd.  
31-03-2005  
toestel betalen  
5 ~ bld 4.

weermanur  
**3640-03**

plategrond : 3e Verdieping



**v.o.f. Tekenbureau Clerxx**

De afbeeldingen en/of de tekst op deze afbeelding zijn auteursrechtelijk beschermd. Het kopiëren van deze afbeelding is strafbaar.

**Brontjeestroat 67**  
1447 PL Purneer  
fax.: 0299 \* 666998  
tel.: 0299 \* 6669

