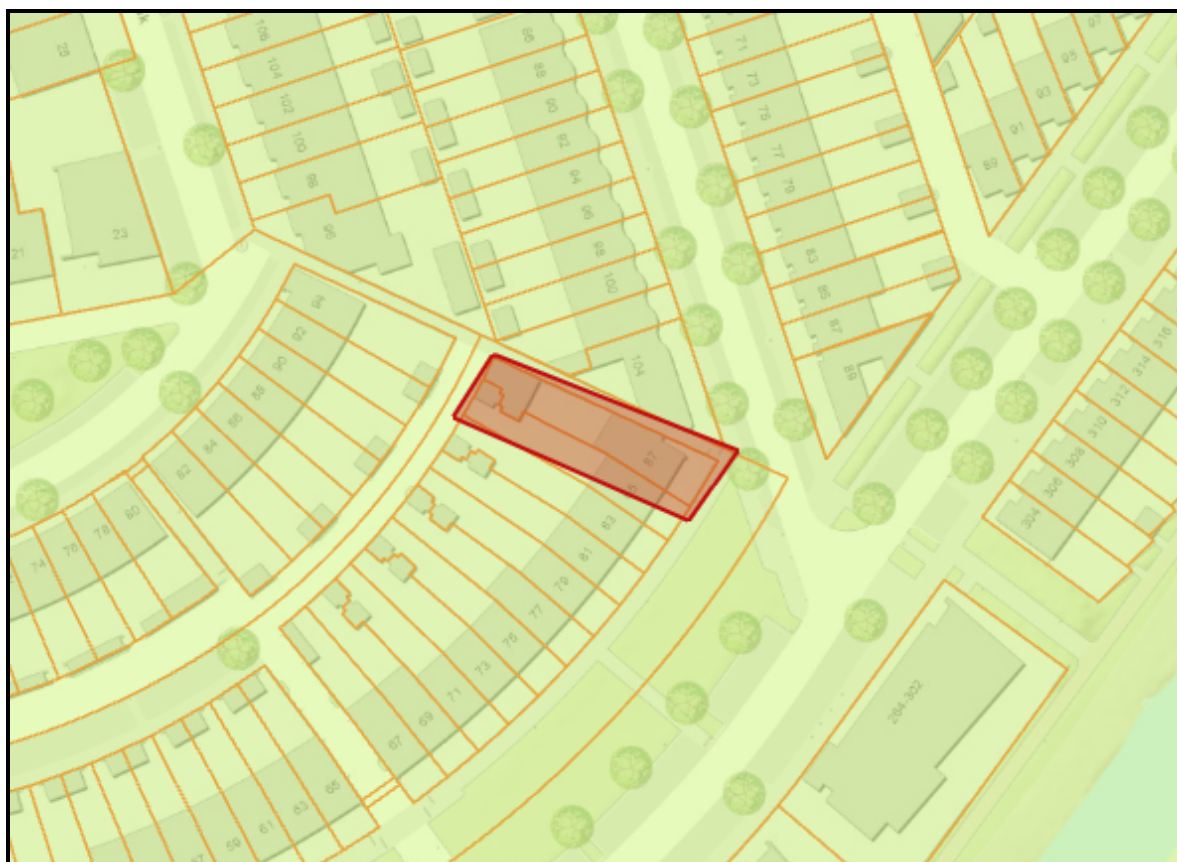


Atlas rapportage



Selectie met getekend gebied

Afdrukdatum: 17-4-2025

Inhoudsopgave

Atlas rapportage	1
Locatie	3
Onderzoeksrapport	5
Toelichting op verstrekte informatie	7
Disclaimer	10

Locatie

Locatie: Afrikalaan



Locatiecode:	ZH048409660
Naam:	Afrikalaan
Vervolgactie Wbb:	voldoende onderzocht
Status beschikking:	
Status oordeel:	Onverdacht/Niet verontreinigd

Onderzoekrapporten

Naam	Rapportnummer	Rapportdatum	Rapportauteur	Download
Rietveldsepad (depot)	1876	03-07-1991	Tukkers	Download
Afrikalaan	94.5595/PV	01-06-1994	Lexmond Milieu-Adviezen B.V.	Download
Afrikalaan 117 - 143	94.5595/PV	01-06-1994	Lexmond Milieu-Adviezen B.V.	Download
Afrikalaan	94.6066/MD	01-11-1994	Lexmond Milieu-Adviezen B.V.	Download
Rietveldsepad	43100856	05-02-1996	Tukkers	Download
Vooronderzoek en verkennend bodemonderzoek PFAS Afrikalaan e.o.	516676.001(00)	12-05-2020	RSK Group	Download
Bemalingsadvies Afrikalaan e.o.	516676.002(00)	17-06-2020	RSK Group	Download
Verkennend bodemonderzoek asbest Afrikalaan e.o.	516676.003(00)	03-07-2020	RSK Group	Download
Grondwateronderzoek Afrikalaan e.o.	516676.004(00)	08-07-2020	RSK Group	Download

Onderzoeksrapport

Omschrijving



Locatiecode: ZH048409660

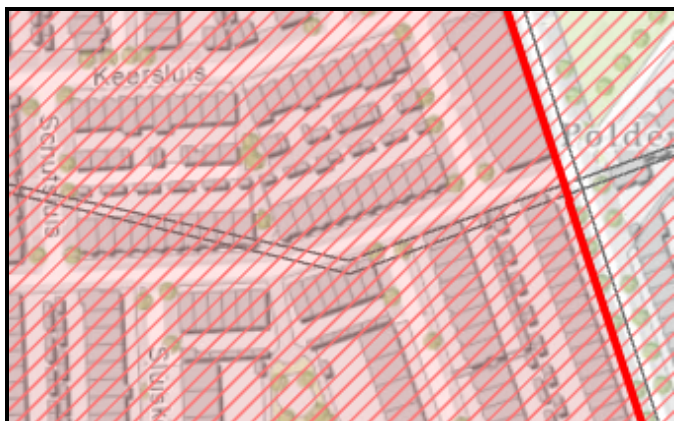
Rapportnummer: 94.6066/MD

Rapportdatum: 01-11-1994

Rapportauteur: Lexmond Milieu-
Adviezen B.V.

[Download Rapport](#)

Omschrijving



Locatiecode: ZH048409660

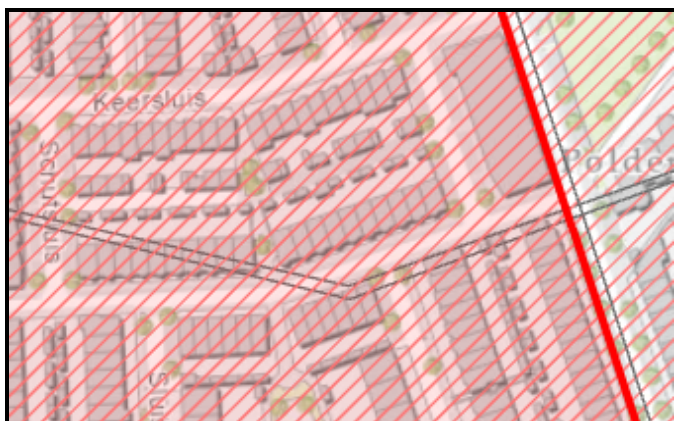
Rapportnummer: 516676.001(00)

Rapportdatum: 12-05-2020

Rapportauteur: RSK Group

[Download Rapport](#)

Omschrijving



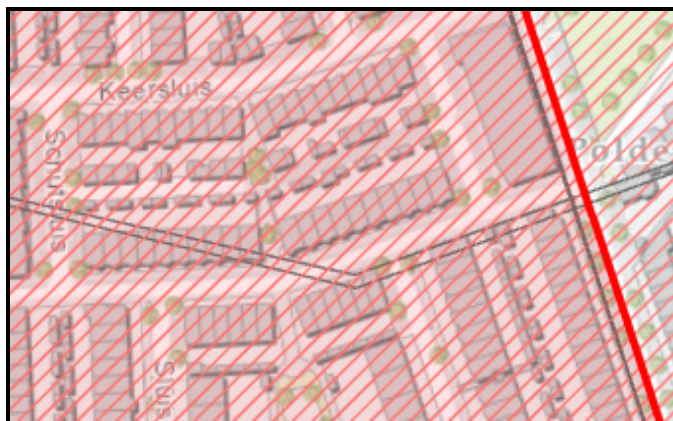
Locatiecode: ZH048409660

Rapportnummer: 516676.002(00)

Rapportdatum: 17-06-2020

Rapportauteur: RSK Group

[Download Rapport](#)



Locatiecode: ZH048409660
Rapportnummer: 516676.004(00)
Rapportdatum: 08-07-2020
Rapportauteur: RSK Group

[Download Rapport](#)

Toelichting op verstrekte informatie

Bodemlocatie

In het Bodem Informatie Systeem (BIS) zijn bodemlocaties ingetekend. Een bodemlocatie is een locatie waar iets bekend is over de bodemkwaliteit of een mogelijke bodemverontreiniging. Vaak zijn op een bodemlocatie één of meerdere onderzoeken uitgevoerd, maar dat hoeft niet. De bodemlocatie kan ook een verdenking van een bodemverontreiniging betreffen, op basis van historische informatie.

Hieronder volgt een toelichting per item:

Locatienummer

Uniek nummer van de locatie in het BIS

Omschrijving

Naam van de locatie zoals bekend in het BIS

Vervolgactie Wbb

De verplichting die in het kader van de Wet bodembescherming op de locatie rust. Let op: Indien er in het kader van de Wbb geen vervolgactie noodzakelijk is ("geen vervolg") wil dit niet zeggen dat er in een ander kader geen verplichting bestaat om de bodem te onderzoeken. Bij een bouwvergunning of grondverzet kan bijvoorbeeld alsnog een bodemonderzoek noodzakelijk zijn. Zie hiervoor de betreffende nota's op de website van de Omgevingsdienst (nota Bodemkwaliteit bij Bouwen en Nota Bodembeheer). "Geen vervolg" wil zeggen dat er bij ongewijzigd gebruik geen onderzoeks- of saneringsnoodzaak bestaat.

Status beschikking

De beschikkingstatus van de locatie op basis van het meest recente besluit.

Status onderzoeken

De verontreinigingstatus van de gehele locatie op basis van alle uitgevoerde bodemonderzoeken. Als alleen een historisch (voor-) onderzoek is uitgevoerd kan alleen een verwachting worden uitgesproken (potentieel verontreinigd of potentieel ernstig). Als een bodemonderzoek is uitgevoerd is de locatie wel of niet ernstig verontreinigd.

Besluiten

De besluiten die op basis van de Wet bodembescherming zijn genomen op de locatie worden hier weergegeven. Eventuele belemmeringen als gevolg van deze besluiten zijn ingeschreven bij het Kadaster.

Het Historisch bodembestand (HBB) is integraal opgenomen in de kaart met Bodemlocaties en bevat verschillende soorten historische informatie, namelijk over voormalige bedrijfsactiviteiten en over dempingen. Beide worden hieronder toegelicht.

Voormalige bedrijfsactiviteiten

Tussen 1995 en 1997 heeft de provincie Zuid-Holland een inventarisatie laten uitvoeren van potentieel verontreinigde voormalige bedrijfsterreinen. Voor de inventarisatie is gebruik gemaakt van twee archiefbronnen, te weten:

- Het archief van de Kamers van Koophandel in de provincie.
- De op grond van de Hinderwet aan bedrijven verleende vergunningen.

Met beide bronnen wordt ruwweg de tijdsperiode 1824 tot 1997 gedekt. Uit de enorme hoeveelheid informatie die in de genoemde bronnen ligt opgeslagen, is een selectie gemaakt. Met deze inventarisatie kan worden bekeken of er in het verleden bodembedreigende bedrijfsactiviteiten op een perceel hebben plaatsgevonden. Met de NSX-score kan een inschatting worden opgemaakt hoe bodembedreigend de genoemde vergunde activiteit is. Deze score loopt van 0 tot 1000. Een score van 0 betekent dat de activiteit niet bodembedreigend is. Een score van 1000 betekent dat de activiteit (in grote mate) bodembedreigend is. Een vermelding met een hoge score hoeft niet te betekenen dat er ook daadwerkelijk bodemverontreiniging op het perceel aanwezig is. Bodemonderzoek zal dit moeten uitwijzen. Onder "Vindplaats dossier" wordt vermeld in welk archief het Hinderwetdossier van de voormalige bedrijfsactiviteiten kunnen worden gevonden. (Zie de introductiepagina van de Atlas Midden-Holland voor een toelichting op de archieven en dossiernummers).

Slootdempingen

In 1995 is voor het gehele landelijke gebied in Zuid-Holland een onderzoek naar stortplaatsen en slootdempingen uitgevoerd. Het betrof een luchtfoto-interpretatie, waarbij luchtfoto's uit 1955 zijn vergeleken met luchtfoto's uit 1992. Daarbij is vastgesteld welke waterlopen en waterplassen die in 1955 nog zichtbaar waren, in 1992 waren 'verdwenen' en waar dus sprake moest zijn van een demping. Op deze wijze werden circa 40.000 gedempte sloten opgespoord. Als er sprake is van een slootdemping wil nog niet zeggen dat er ook sprake is van een bodemverontreiniging.

Sloten die zijn gedempt bij het bouwrijp maken van woonwijken of bedrijfsterreinen zijn in een deel van de Krimpenerwaard vastgelegd in een aparte kaart door het Technisch Bureau in de Krimpenerwaard (TBK), tegenwoordig Ingenieursbureau Krimpenerwaard. Het betreft gebieden die in de periode 1945-2000 zijn ontwikkeld in opdracht van de toenmalige gemeenten Ouderkerk, Nederlek en Bergambacht. Voor het grootste deel van Midden-Holland is deze informatie niet beschikbaar.

Bodemonderzoeksrapporten

Alle bij de Omgevingsdienst bekende bodemonderzoeksrapporten zijn ingevoerd in het Bodem Informatie Systeem. Niet alle uitgevoerde bodemonderzoeken zijn bekend bij de Omgevingsdienst. Bijvoorbeeld onderzoeken die zijn uitgevoerd in het kader van een particuliere grondtransactie zijn vaak niet bekend bij de overheid en derhalve ook niet aanwezig in het Bodem Informatie Systeem (BIS). Indien u in het bezit bent van een dergelijk onderzoeksrapport verzoeken wij u deze op te sturen naar de Omgevingsdienst, zodat wij dit kunnen invoeren in het systeem.

Verontreinigingscontour

Op locaties waar sprake is van een geval van ernstige bodemverontreiniging is op recent onderzochte locaties een contour van de interventiewaarde-overschrijding ingetekend.

Saneringscontour

Als er recent een sanering heeft plaatsgevonden, wordt de contour van het gesaneerde gebied getoond.

Zorgmaatregel

Als er op een gesaneerde locatie een restverontreiniging is achtergebleven kan er een zorgmaatregel van toepassing zijn.

Ondergrondse tanks

Een tank is volgens wettelijke richtlijnen gesaneerd als er een kenmerk van een tanksaneringscertificaat is ingevuld achter het kopje "Kiwa-code". Het kan voorkomen dat onder het kopje Ondergrondse tanks geen tank is weergegeven, maar bij het item "Activiteiten" bij de Bodemlocatie wel een tank is aangegeven (en andersom). Indien onduidelijkheid bestaat over de aanwezigheid en/of status van een tank zal nader archief en/of bodemonderzoek nodig zijn om na te gaan of een tank aanwezig is.

Meldingen Besluit bodemkwaliteit

Vanaf 1 juli 2008 moet nagenoeg elke toepassing van grond en baggerspecie worden gemeld bij

het Meldpunt Bodemkwaliteit. De meldingen kunnen worden geraadpleegd. De ligging is vaak indicatief, omdat het Meldpunt alleen een punt kan worden ingegeven.

Bedrijfsactiviteiten

De kaart bevat locaties waar nu een bedrijfsmatige activiteit plaatsvindt of in het (recente) verleden plaats heeft gevonden. Iedere bedrijfsmatige activiteit waarvoor een melding (Activiteitenbesluit) of vergunning in het kader van de Wet milieubeheer is vereist is opgenomen in de kaart. De Omgevingsdienst beheert het inrichtingenbestand sinds 2000. Alle inrichtingen (bedrijven) die vanaf die datum aanwezig waren, zijn terug te vinden in deze kaart als locatiedossier.

Als op een locatie geen inrichting meer aanwezig is, wordt deze aangeduid als "Gesloten". Alle locaties waar nu nog een bedrijfsmatige activiteit kan worden uitgevoerd worden aangeduid als "Actief".

De milieucategorie loopt van 1 (laag milieubelastend) tot 5 (hoog milieubelastend).

Inrichtingen die voor 1997 zijn opgeheven en als potentieel bodembedreigend zijn aangemerkt zijn opgenomen in het HBB-bestand en later als Bodemlocatie (zie bij Bodemlocatie).

Disclaimer

In de Atlas Midden-Holland wordt de bij de Omgevingsdienst Midden-Holland bekende informatie over de bodemkwaliteit getoond. De informatie is afkomstig uit het Bodem Informatie Systeem en wordt automatisch gegenereerd op basis van geografische ligging van het opgegeven perceel. Het betreft informatie over:

- bodemlocaties
- bodemonderzoeksrapporten
- verontreinigingscontouren
- saneringscontouren
- zorgmaatregelen
- ondergrondse brandstoftanks
- meldingen Besluit bodemkwaliteit
- slootdempingen
- huidige bedrijfsactiviteiten

Nadrukkelijk wordt erop gewezen dat alleen een recent bodemonderzoek betrouwbare informatie geeft over de kwaliteit van het betreffende perceel. Overige informatie moet worden beschouwd als indicatie voor de te verwachten bodemkwaliteit. Tevens wijzen wij u erop dat indien geen informatie voorhanden is dit niet automatisch betekent dat de bodem schoon is. De Omgevingsdienst heeft in dat geval geen informatie van dit perceel beschikbaar in het Bodem Informatie Systeem. Voor de bodeminformatie is alle zorg in acht genomen die redelijkerwijs geleverd kan worden. Fouten zijn echter niet uit te sluiten en de lezer dient niet zondermeer uit te gaan van de juistheid van de informatie. De Omgevingsdienst is dan ook nimmer aansprakelijk voor de gevolgen van activiteiten die worden ondernomen op basis van de informatie en voor alle directe en indirecte schade, van welke aard ook, voortvloeiend uit of in verband staand met het gebruik van de informatie. Evenmin is de Omgevingsdienst aansprakelijk voor de eventuele gevolgen van het (al dan niet tijdelijk) onbeschikbaar zijn van deze website of enige informatie op de website.

Topografische en kadastrale kaart

De Atlas Midden-Holland maakt voor de oriëntatie gebruik van twee achtergrondkaarten:

- de BRT Achtergrondkaart van PDOK (Publieke Dienstverlening Op de Kaart). Deze is afgeleid uit TOP10NL uit de Basisregistratie Topografie (BRT) met de straatnamen uit de Basisregistraties Adressen en Gebouwen (BAG).
- de Kadastrale kaart.

Beide kaarten zijn vrij toegankelijk en zonder restricties te gebruiken. Wel is bij (her-)gebruik de naamsvermelding van de bron (Kadaster, Basisregistratie Topografie) verplicht.

De kaarten zijn afkomstig van PDOK. Zie ook www.nationaalgeoregister.nl

De Omgevingsdienst Midden-Holland is niet verantwoordelijk voor schade voortvloeiende uit of verband houdende met de inhoud of het gebruik van de kaarten.

Overige bepalingen

De Omgevingsdienst streeft ernaar de gepresenteerde informatie op deze site zo actueel mogelijk te houden. De Omgevingsdienst behoudt zich het recht voor om te allen tijde de informatie op deze site (inclusief de disclaimer) zonder voorafgaande mededeling te wijzigen. De Omgevingsdienst kan geen waarborg geven dat deze site te allen tijde zonder fouten is, noch kan zij de juistheid en actualiteit garanderen van informatie gevonden op sites die aan deze site gekoppeld zijn. Noch deze site noch enige informatie op deze site heeft een officiële status. De Omgevingsdienst accepteert geen enkele aansprakelijkheid voor de inhoud van deze website of de getoonde informatie. Deze getoonde informatie kan daarom niet gebruikt worden als basis voor enige claim.

Toelichting op verstrekte informatie Atlas Slootdempingen Krimpenerwaard

Tussen 1950 en 1980 zijn in het veenweide gebied van de Krimpenerwaard vele sloten gedempt, deels met bodemvreemde materialen als puin en huisvuil. Onduidelijkheid over de (schadelijke) gevolgen voor het milieu en de landbouw van deze demping heeft geleid tot een terughoudende opstelling van landeigenaren bij de ruil of aankoop van percelen grond. Hierdoor stagneerden de landinrichtingsplannen voor het gebied en daarmee de ontwikkelingen voor de landbouw, natuur en recreatie.

Aanpak

In 1998 hebben de belanghebbende partijen in de regio de onafhankelijke Stichting Bodembeheer Krimpenerwaard opgericht. Gezamenlijk is een aanpak uitgewerkt in een bodembeheerplan en is een bestuursovereenkomst afgesloten. Inmiddels is een groot aantal projecten uitgevoerd en zijn voormalige dempingen afgedekt. De risico's zijn in kaart gebracht en overeenkomsten zijn afgesloten.

In 2016 is de Stichting ontbonden en zijn de activiteiten ondergebracht bij de Omgevingsdienst Midden-Holland (ODMH). De contracten met de landeigenaren zijn overgenomen door de provincie Zuid-Holland. De ODMH is, namens de provincie Zuid-Holland, verantwoordelijk voor de uitvoerende werkzaamheden.

Dempingen

In het Bodem Informatie Systeem (BIS) zijn de dempingen ingetekend. Van veel dempingen is dankzij onderzoek informatie bekend over het dempingsmateriaal. Voor niet alle dempingen zijn overeenkomsten afgesloten.

Hieronder volgt een toelichting op de geleverde informatie over de dempingen:

Bodemlocatiecode

Unieke code van de demping die refereert naar het Bodem Informatie Systeem

Oorspronkelijke categorie

De categorie van de demping zoals opgenomen in de overeenkomst. AI: de demping heeft een deklaag van minder dan 40 cm BII: de demping heeft een deklaag van meer dan 40 cm DIII:

onverdachte demping

Dempingsnummer

Uniek nummer van de demping

Gebruik

Het huidige gebruik van de locatie

Gestort van/tot

Periode van het storten

Dempingsmateriaal

Dempingsmateriaal

Status demping

De demping is wel of niet in overeenkomst bij de voormalige stichting/provincie

Herkomst

Herkomst van het dempingsmateriaal

Lengte, breedte, dikte

Geschatte lengte, breedte en dikte van de demping in meters

Dikteverhardingslaag

Indien een verhardingslaag is opgebracht als afdekking: de dikte hiervan in meters

Type deklaag

Materiaal waarmee de demping is afgedekt

Aantal kopse kanten

Het aantal kopse kanten dat grenst aan oppervlaktewater

Afdekkingsjaar

Het jaar waarin de demping is afgedekt / gesaneerd

Nog vragen?

Mocht u specifieke dempingsinformatie willen of heeft u vragen over overeenkomsten dan kunt u mailen naar slootdempingen@odmh.nl. Wij nemen dan zo spoedig mogelijk contact met u op.

Verklaring

In de Atlas Midden-Holland wordt de bij de Omgevingsdienst Midden-Holland bekende informatie over de dempingen getoond. Deze informatie is met zorg samengesteld. De ODMH spant er zich voor in de inhoud van de Atlas regelmatig te actualiseren en/of aan te vullen. Ondanks deze zorg

en aandacht is het mogelijk dat de inhoud onvolledig en/of onjuist is. Wanneer u informatie tegenkomt die niet correct of verouderd is, dan stellen wij uw reactie zeer op prijs. U kunt uw opmerkingen per e-mail sturen aan info@odmh.nl. De ODMH is niet aansprakelijk voor ontbrekende, verouderde of onjuiste vermelding van gegevens in de Atlas en websites waarnaar wordt verwezen. Evenmin is de ODMH aansprakelijk voor het tijdelijk niet beschikbaar zijn van de website.

Aan de informatie op deze website en het gegenereerde rapport zijn geen rechten te ontleen. U kunt de informatie niet beschouwen als advies. Beslissingen die u maakt op basis van deze informatie zijn voor eigen risico.

Alleen een recent bodemonderzoek geeft betrouwbare informatie over de kwaliteit van het betreffende perceel. Overige informatie moet worden beschouwd als indicatie voor de te verwachten bodemkwaliteit. Tevens wijzen wij u erop dat indien geen informatie voorhanden is dit niet automatisch betekent dat de bodem schoon is. De Omgevingsdienst heeft in dat geval geen informatie van dit perceel beschikbaar in het Bodem Informatie Systeem. Voor de bodeminformatie is alle zorg in acht genomen die redelijkerwijs gevegd kan worden. Fouten zijn echter niet uit te sluiten en de lezer dient niet zondermeer uit te gaan van de juistheid van de informatie. De ODMH is dan ook nimmer aansprakelijk voor de gevolgen van activiteiten die worden ondernomen op basis van de informatie en voor alle directe en indirecte schade, van welke aard dan ook, voortvloeiend uit of in verband staand met het gebruik van de informatie. Evenmin is de ODMH aansprakelijk voor de eventuele gevolgen van het (al dan niet tijdelijk) onbeschikbaar zijn van deze website of enige informatie op de website.

Topografische en kadastrale kaart

De Atlas Midden-Holland maakt voor de oriëntatie gebruik van twee achtergrondkaarten:

- de BRT Achtergrondkaart van PDOK (Publieke Dienstverlening Op de Kaart). Deze is afgeleid uit TOP10NL uit de Basisregistratie Topografie (BRT) met de straatnamen uit de Basisregistraties Adressen en Gebouwen (BAG).
- de Kadastrale kaart.

Beide kaarten zijn vrij toegankelijk en zonder restricties te gebruiken. Wel is bij (her-)gebruik de naamsvermelding van de bron (Kadaster, Basisregistratie Topografie) verplicht.

De kaarten zijn afkomstig van PDOK. Zie ook www.nationaalgeoregister.nl

De Omgevingsdienst Midden-Holland is niet verantwoordelijk voor schade voortvloeiende uit of verband houdende met de inhoud of het gebruik van de kaarten.

Intellectuele eigendomsrechten

De website is eigendom van de ODMH. Kopiëren, verspreiden of reproduken van deze website (databank) als geheel is niet toegestaan. Het is niet toegestaan informatie van deze website waar intellectuele eigendomsrechten op rusten (zoals logo's, merken, kaartmateriaal, rapporten van adviesbureaus) te verspreiden of verveelvoudigen of anderszins te hergebruiken zonder toestemming van de rechthebbende.