


# Amstelveen

Max Havelaarlaan 433 35 | Vraagprijs € 49.000 k.k.



## BESCHIKBAAR

[WWW.MAXHAVELAARLAAN433-35.NL](http://WWW.MAXHAVELAARLAAN433-35.NL)




No preview available

**Type object:** Overigog

**Website:** [www.maxhavelaarlaan433-35.nl](http://www.maxhavelaarlaan433-35.nl)

Voorma & Millenaar  
makelaars - taxateurs o.g



# Omschrijving

**Max Havelaarlaan 433 35, 1183 LZ Amstelveen**

Garagebox met ruimte voor 1 auto, voorzien van elektra. De garage bevindt zich op het parkeerplein van het appartementencomplex "Multatuli". Openbaar vervoer zoals de tram en bus zijn binnen 5 minuten lopen bereikbaar. De garage is gunstig gelegen ten opzicht van de Beneluxbaan waardoor uitvalswegen zoals de A9, A2 en A10 naar Schiphol en Amsterdam zeer goed te bereiken zijn. De garage maakt deel uit van een Vereniging van Eigenaren.

For English translation see below!

Afmetingen binnen zijn:

Diepte 5.78 meter

Breedte 2.84 meter

VvE-bijdrage € 56,87 per maand.

---

Garage box with room for 1 car, equipped with electricity. The garage is located next to the apartment complex "Multatuli". Public transport such as tram and bus are within 5 minutes walking distance. The garage is conveniently located next to the Beneluxbaan with good connection to Schiphol Airport and Amsterdam. The garage is part of an Owners Association.

Dimensions inside are:

Depth 5.78 meters

Width 2.84 meters

VvE contribution € 56,87 per month

## Kenmerken

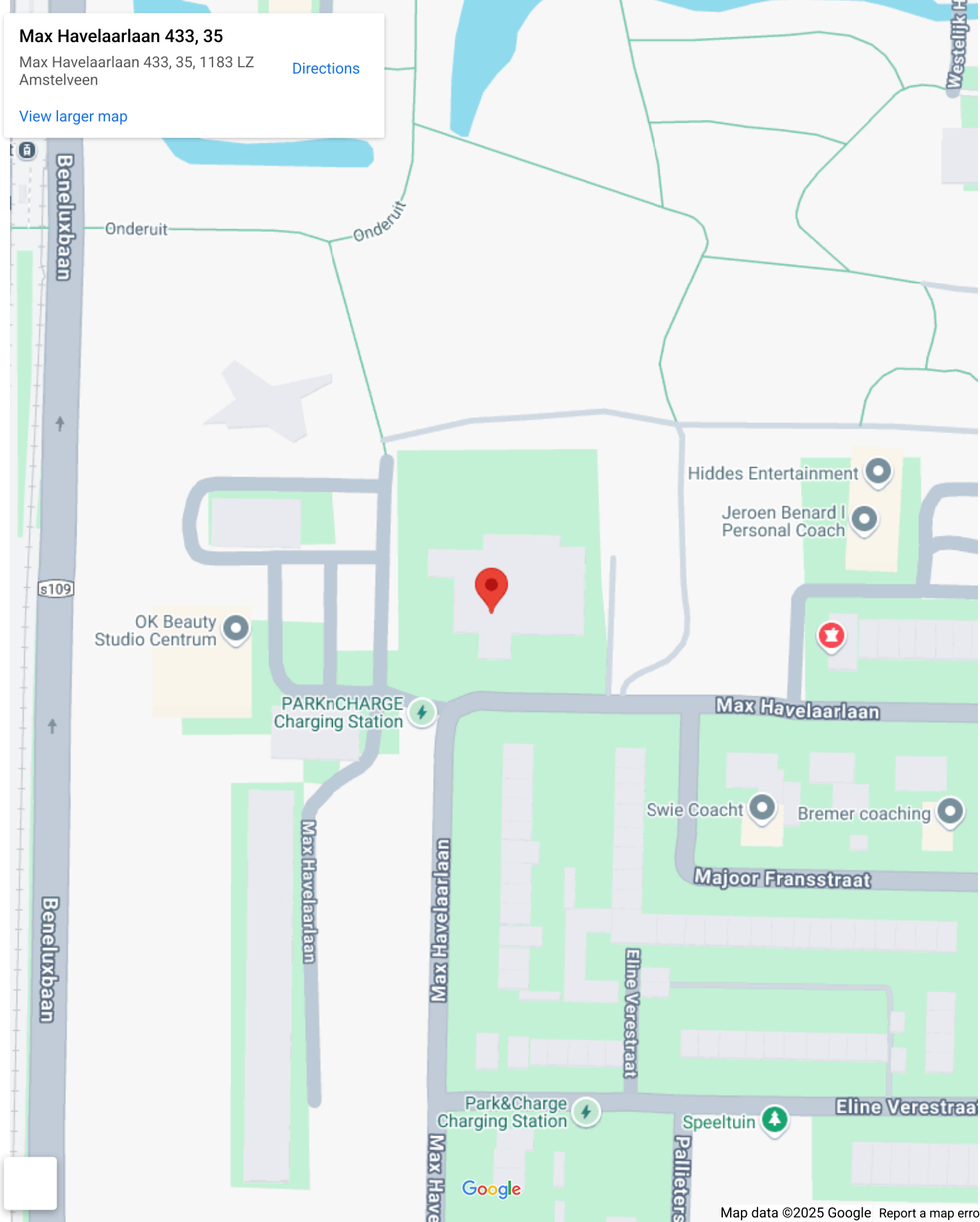
Vraagprijs:	€ 49.000 k.k.
Aanvaarding:	In overleg
Permanente bewoning:	Permanente bewoning is niet toegestaan

## Bouw

Object type:	Overigog
Soort bouw:	Bestaande bouw
Soort dak:	Zadeldak
Permanente bewoning:	Permanente bewoning is niet toegestaan

## Oppervlakte en inhoud

# Op de kaart



Max Havelaarlaan 433, 35

Max Havelaarlaan 433, 35, 1183 LZ  
Amstelveen

[Directions](#)

[View larger map](#)



A detailed map of the Amsterdam region. A red location pin is placed in the central-eastern part of the city, near the 'Ouderkerk aan de Amstel' district. The map shows a network of roads, including major highways like the A4, A5, A9, and A10, and numerous national (N) and provincial (R) roads. Water bodies such as the IJmeer, Westeinderplassen, and various canals are depicted in blue. Surrounding cities and towns like Haarlem, Zaanam, and Almere are labeled. In the top-left corner, there is a white search box containing the text 'Max Havelaarlaan 433, 35' and 'Max Havelaarlaan 433, 35, 1183 LZ Amstelveen'. To the right of the search box is a blue 'Directions' link. Below the search box is a blue link that says 'View larger map'. The Google logo is visible at the bottom center of the map.

Map data ©2025 Google [Report a map error](#)



No preview available



No preview available



No preview available



# Max Havelaarlaan 433 35

[www.maxhavelaarlaan433-35.nl](http://www.maxhavelaarlaan433-35.nl)



## Voorma & Millenaar makelaars

Amsterdamseweg 176  
1182 HL, Amstelveen

[www.voormamillenaar.nl](http://www.voormamillenaar.nl)  
020 - 641 8694



📱 Scan Mij!