



12345

25

Deze kaart is noordgericht

Perceelnummer

Huisnummer

Vastgestelde kadastrale grens

Voorlopige kadastrale grens

Administratieve kadastrale grens

Bebouwing


Schaal 1: 500

Kadastrale gemeente Heerhugowaard

Sectie N

Perceel 1459

kadaster



Voor een eensluitend uittreksel, geleverd op 5 juli 2025

De bewaarder van het kadaster en de openbare registers

Aan dit uittreksel kunnen geen betrouwbare maten worden ontleend.

De Dienst voor het kadaster en de openbare registers behoudt zich de intellectuele eigendomsrechten voor, waaronder het auteursrecht en het databankenrecht.



6.06 m

2.70 m



6.06 m

3.19 m 2.72 m

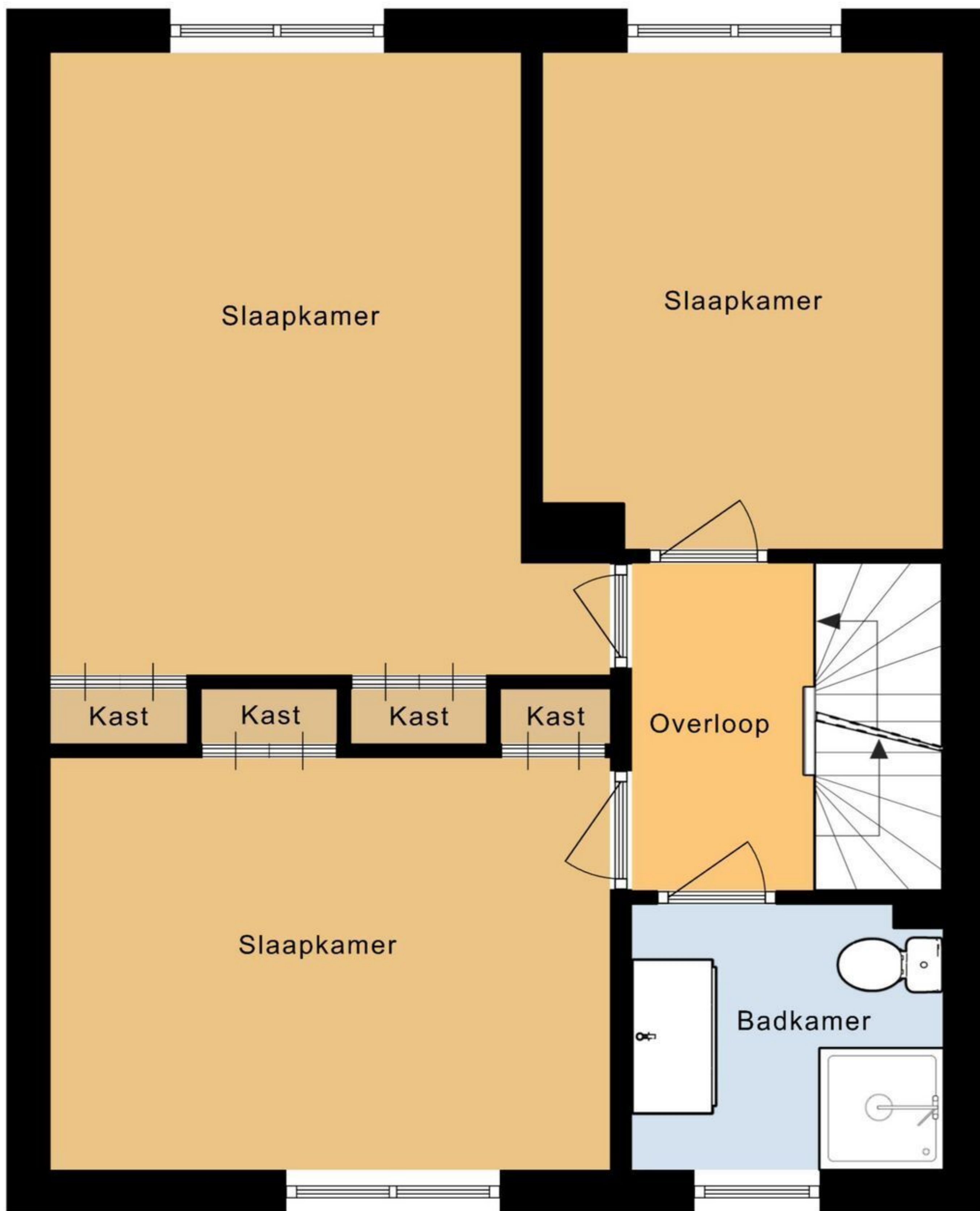
4.22 m

2.62 m

3.37 m 2.22 m 1.80 m

7.59 m

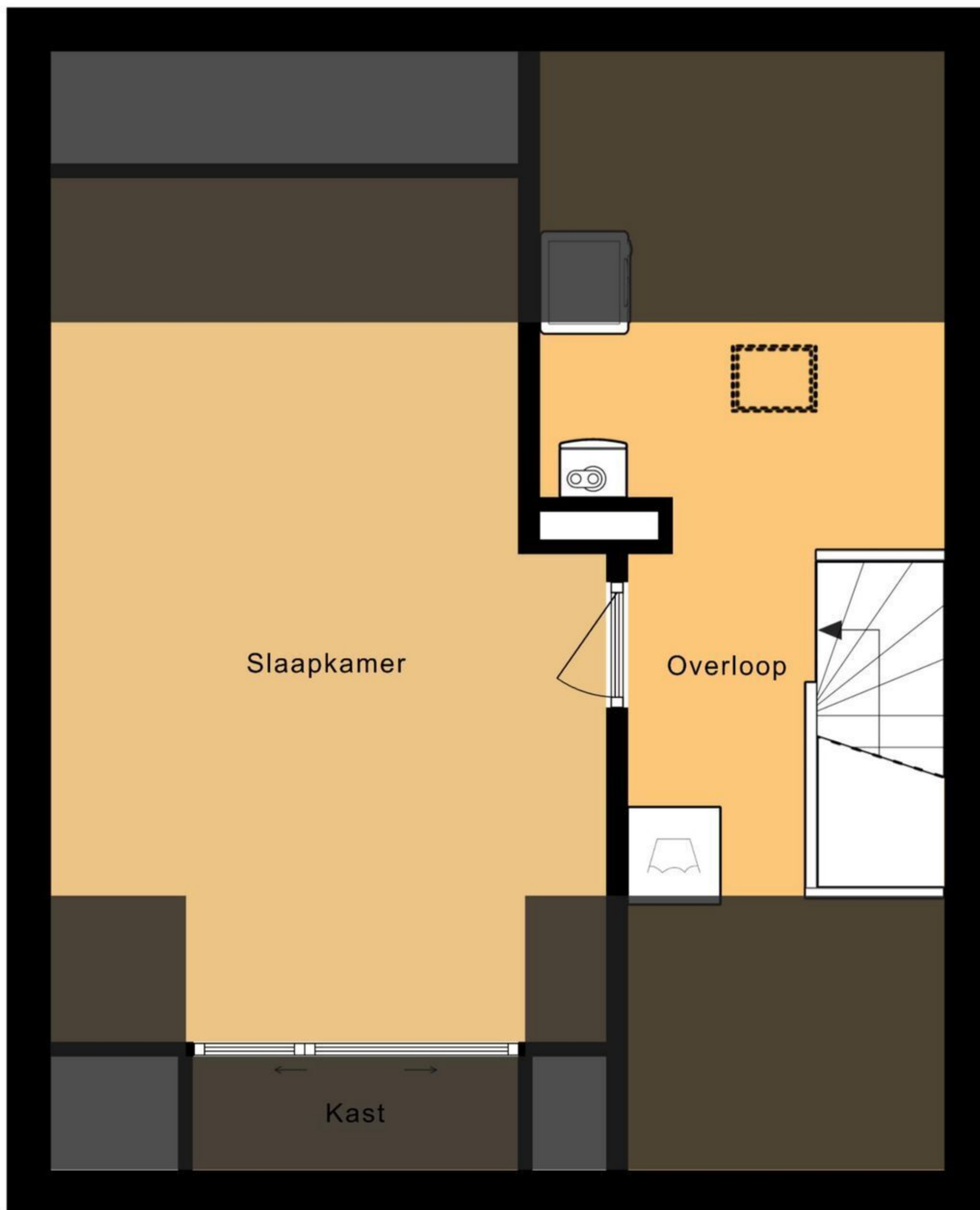
3.80 m 2.11 m



6.06 m

3.18 m 2.74 m

5.86 m



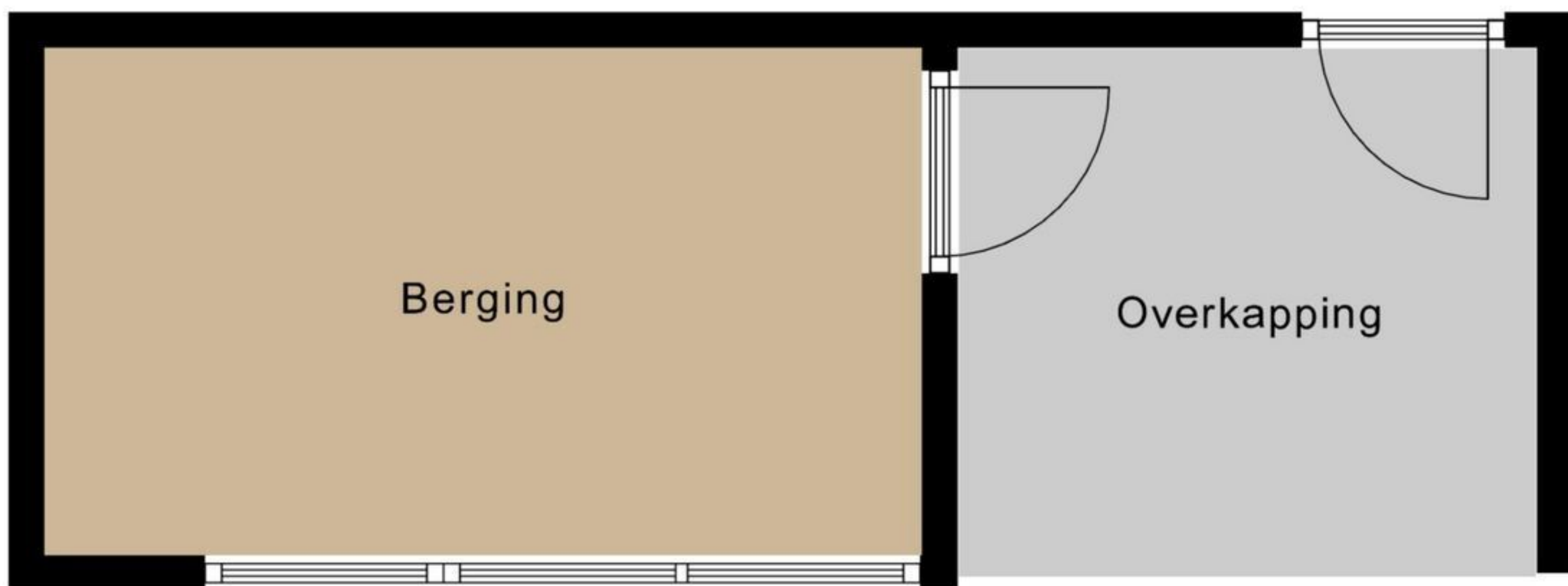
1.84 m 3.89 m 1.86 m

7.59 m


3.77 m 2.16 m

← 3.68 m → ← 2.43 m →

↑ 2.13 m ↓



↑ 2.22 m ↓



Garage

3.05 m

5.74 m