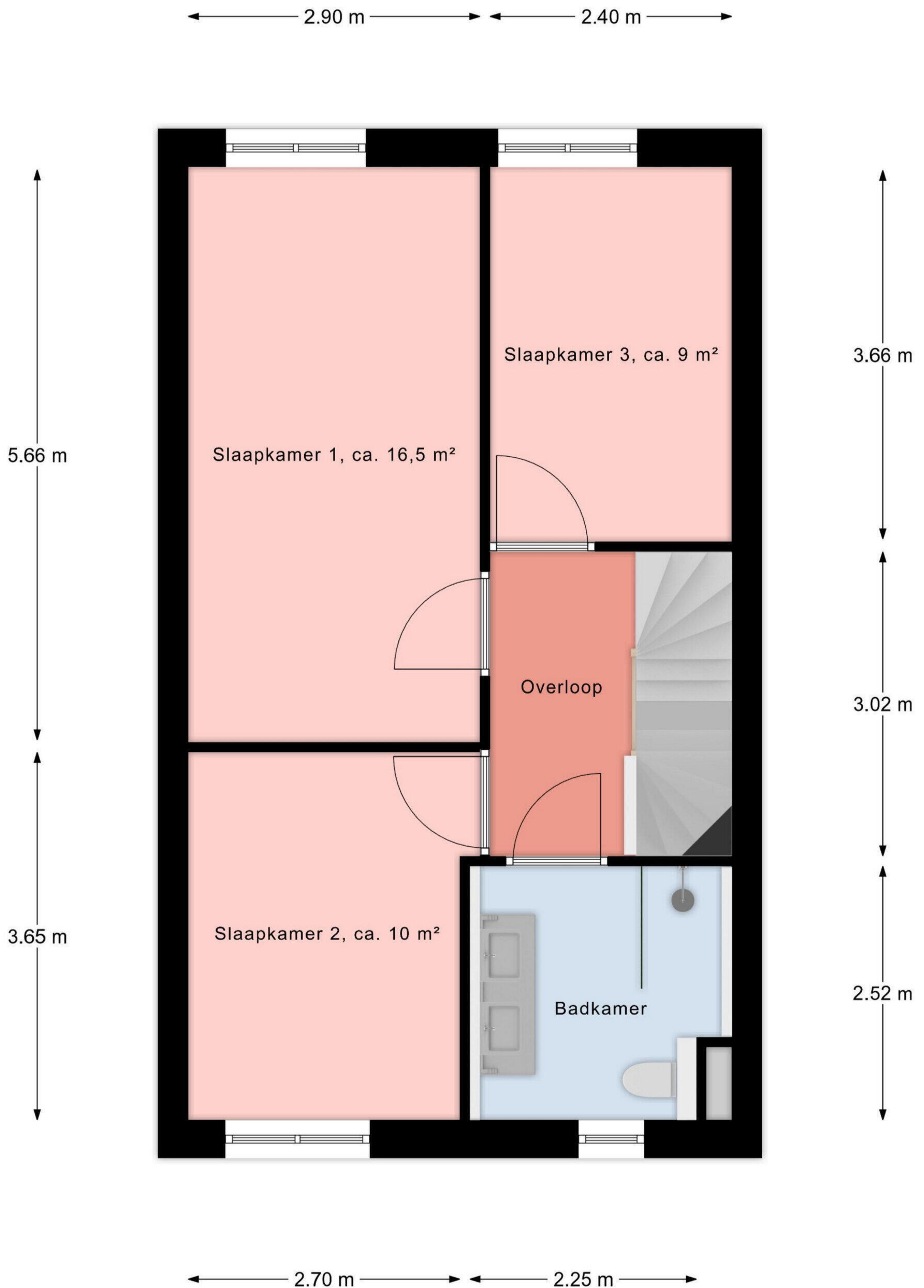


Begane Grond

©TIMvastgoed 2025

Deze plattegrond is met zorg samengesteld, maar er kunnen fouten of weglatingen in voorkomen. De informatie wordt verstrekt op basis van de huidige stand van zaken en dient als indicatie. De maker aanvaardt geen aansprakelijkheid voor eventuele onnauwkeurigheden, onvolledigheden of schade die voortvloeit uit het gebruik van deze plattegrond.



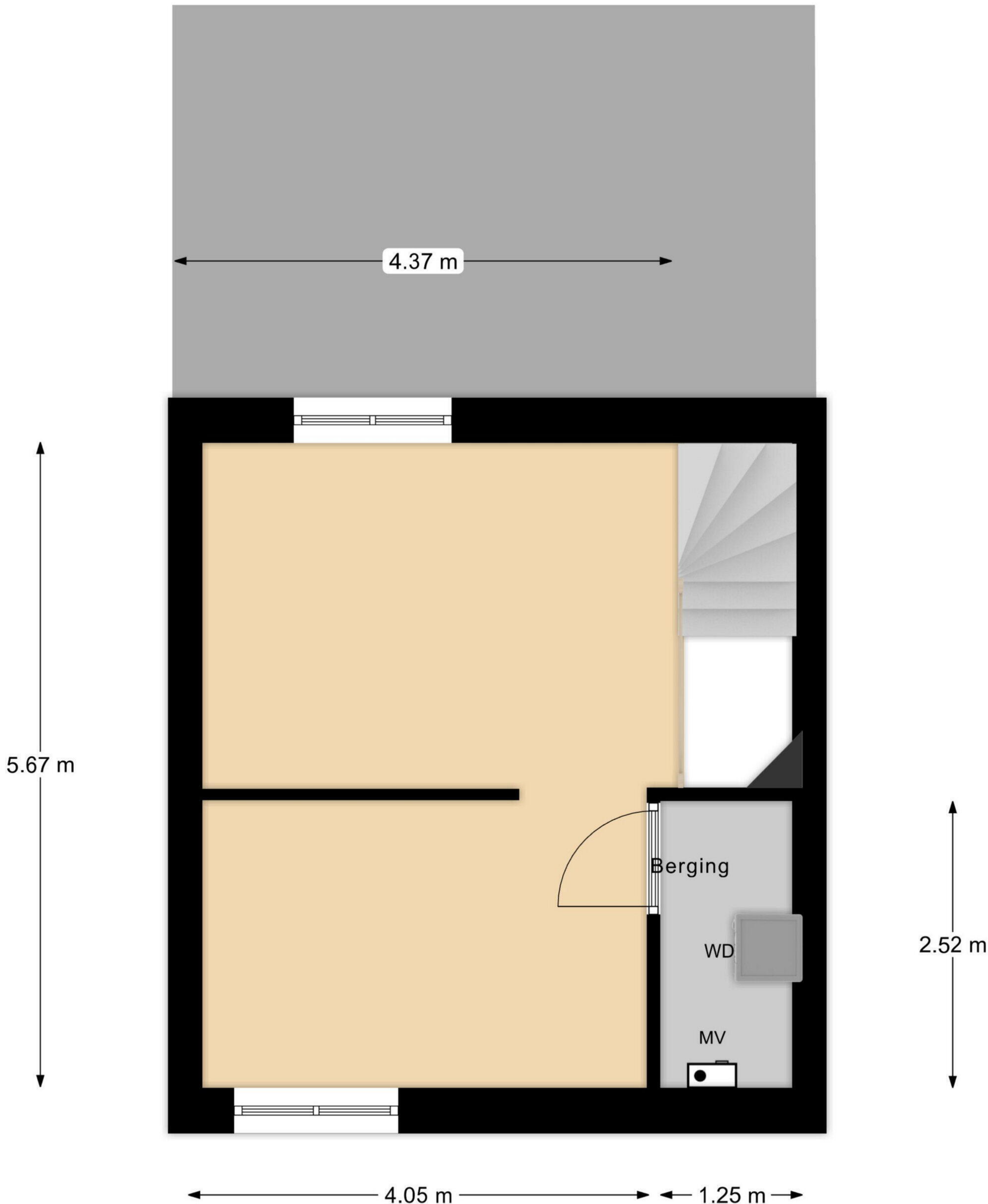


Eerste Verdieping

©TIMvastgoed 2025

Deze plattegrond is met zorg samengesteld, maar er kunnen fouten of weglatingen in voorkomen. De informatie wordt verstrekt op basis van de huidige stand van zaken en dient als indicatie. De maker aanvaardt geen aansprakelijkheid voor eventuele onnauwkeurigheden, onvolledigheden of schade die voortvloeit uit het gebruik van deze plattegrond.



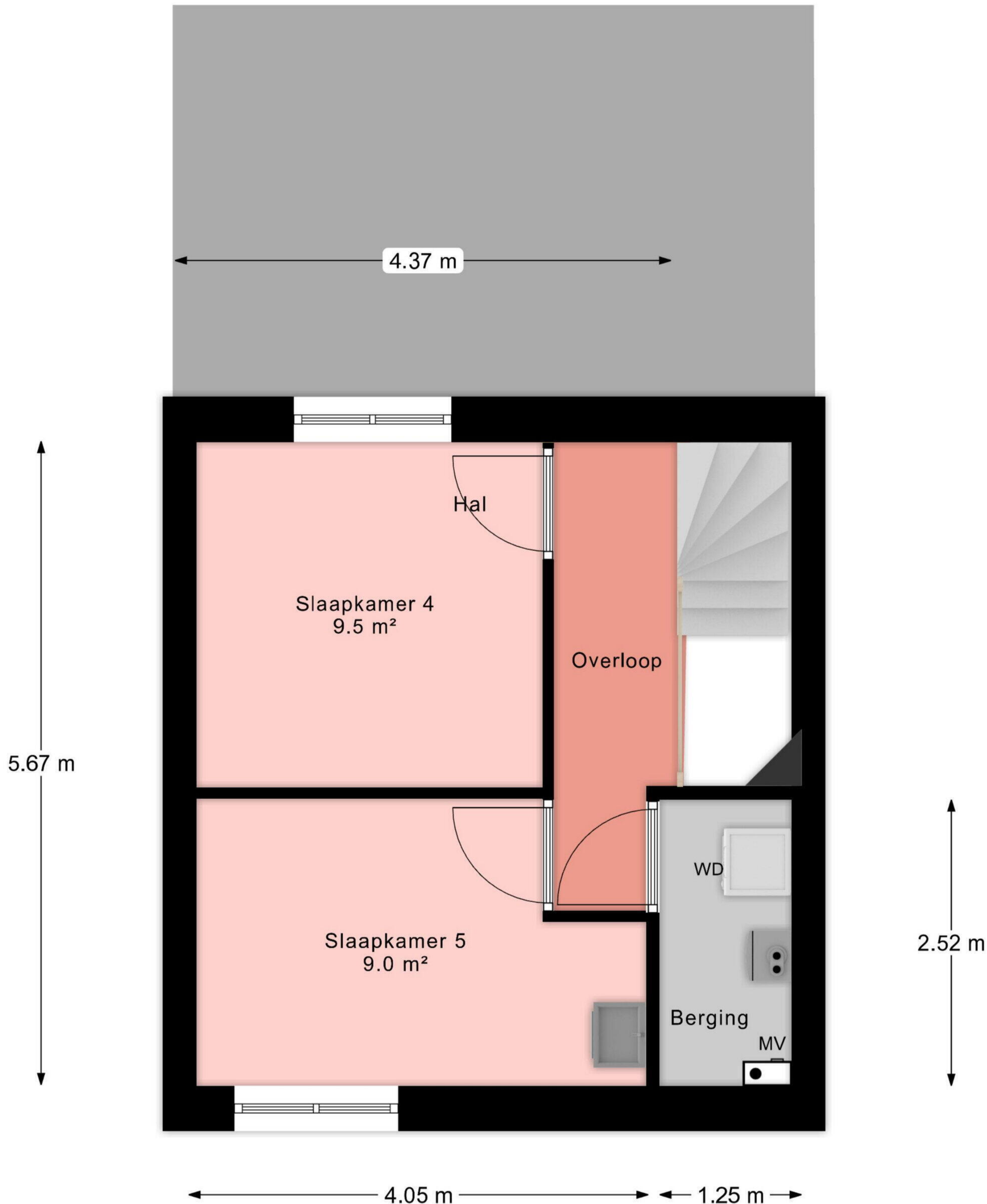


# Tweede Verdieping

©TIMvastgoed 2025

Deze plattegrond is met zorg samengesteld, maar er kunnen fouten of weglatingen in voorkomen. De informatie wordt verstrekt op basis van de huidige stand van zaken en dient als indicatie. De maker aanvaardt geen aansprakelijkheid voor eventuele onnauwkeurigheden, onvolledigheden of schade die voortvloeit uit het gebruik van deze plattegrond.





## Tweede Verdieping (alternatief)

©TIMvastgoed 2025

Deze plattegrond is met zorg samengesteld, maar er kunnen fouten of weglatingen in voorkomen. De informatie wordt verstrekt op basis van de huidige stand van zaken en dient als indicatie. De maker aanvaardt geen aansprakelijkheid voor eventuele onnauwkeurigheden, onvolledigheden of schade die voortvloeit uit het gebruik van deze plattegrond.







