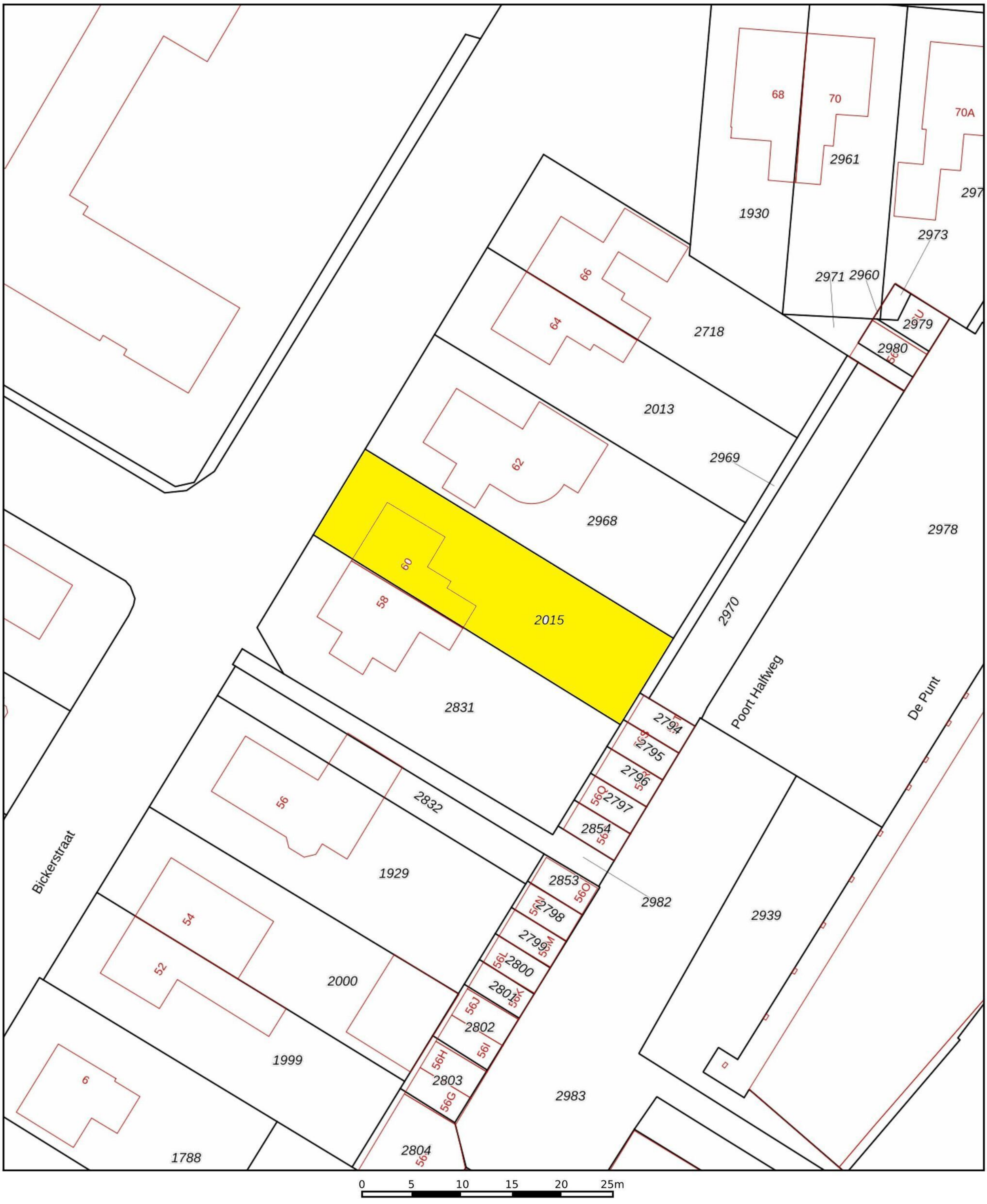

Deze kaart is noordgericht

12345 Perceelnummer

25 Huisnummer

Vastgestelde kadastrale grens

Voorlopige kadastrale grens

Administratieve kadastrale grens

Bebouwing

Schaal 1: 500

Kadastrale gemeente	Heerhugowaard
Sectie	D
Perceel	2015

Voor een eensluidend uittreksel, geleverd op 2 oktober 2025
De bewaarder van het kadaster en de openbare registers

Aan dit uittreksel kunnen geen betrouwbare maten worden ontleend.
De Dienst voor het kadaster en de openbare registers behoudt zich de intellectuele eigendomsrechten voor, waaronder het auteursrecht en het databankenrecht.

3.02 m
2.89 m
2.90 m
1.96 m
5.62 m
1.83 m
Berging
Berging
CV
Bijkeuken
Keuken
3.14 m
Overkapping
12.68 m
Woonkamer
Kast
6.31 m
Entree
Toilet
MK
3.96 m
6.24 m

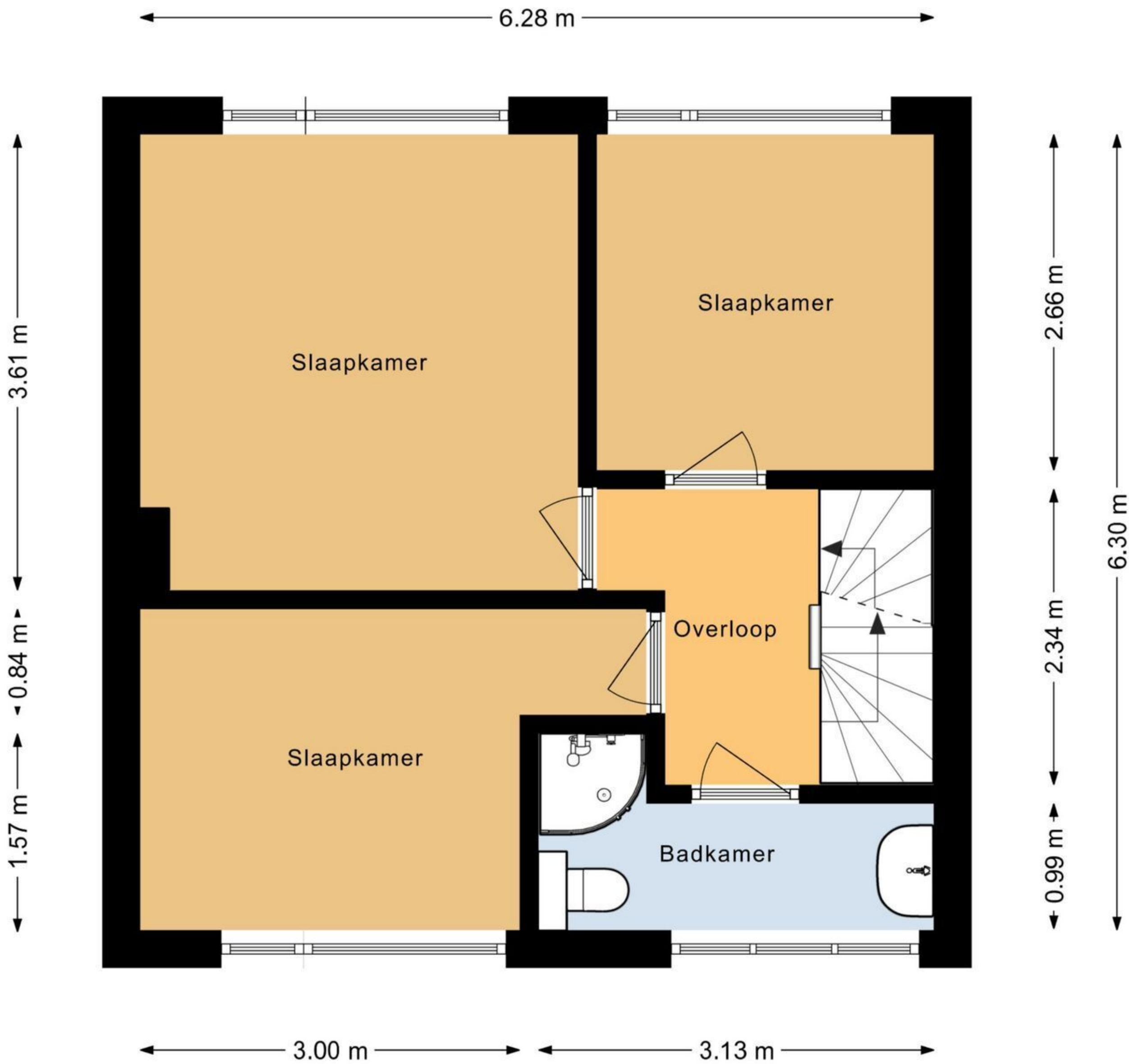
6.28 m
3.61 m
0.84 m
1.57 m
Slaapkamer
Slaapkamer
Slaapkamer
Overloop
Badkamer
2.66 m
2.34 m
0.99 m
6.30 m
3.00 m
3.13 m

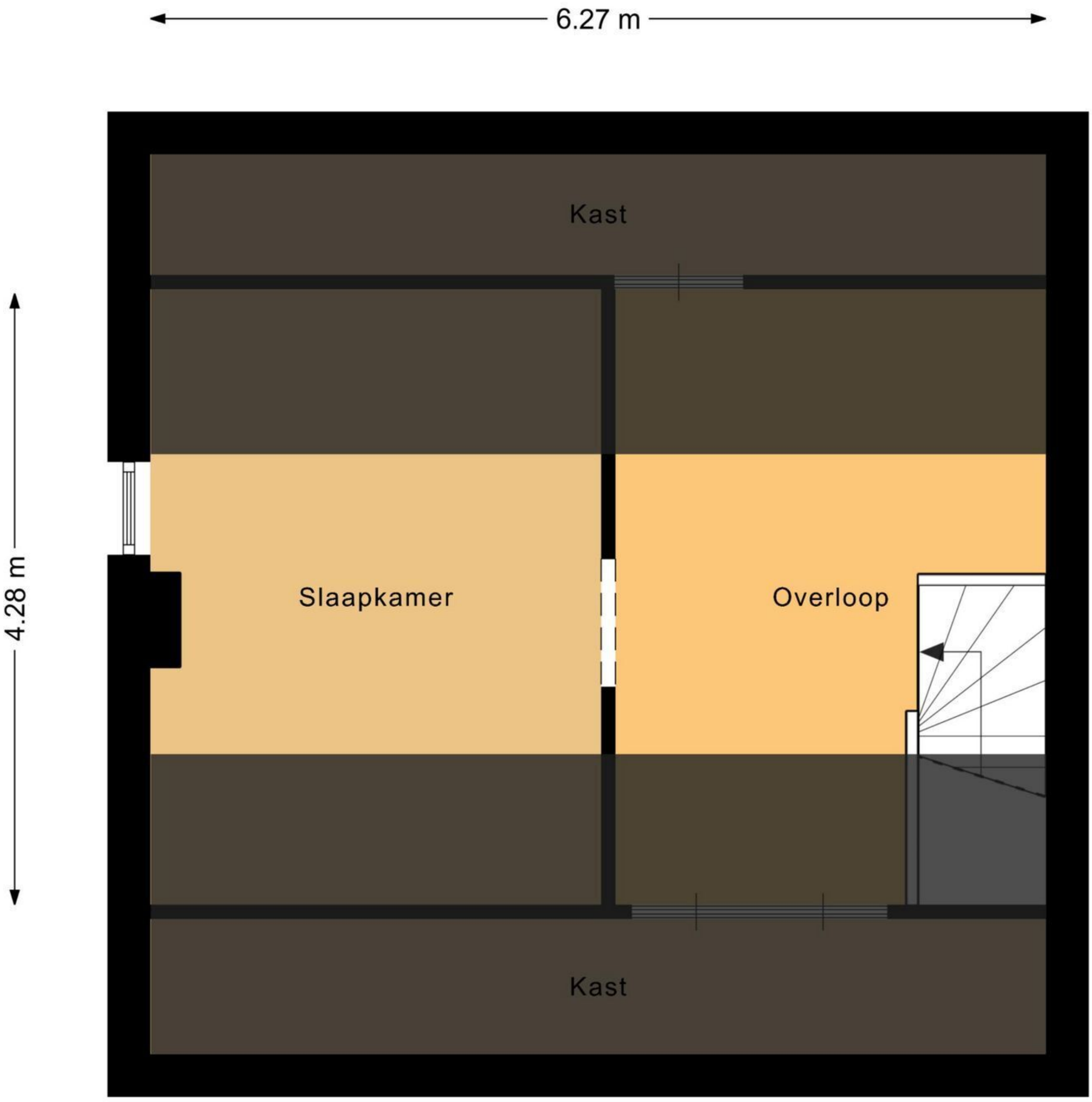
6.27 m
4.28 m
Kast
Slaapkamer
Overloop
Kast