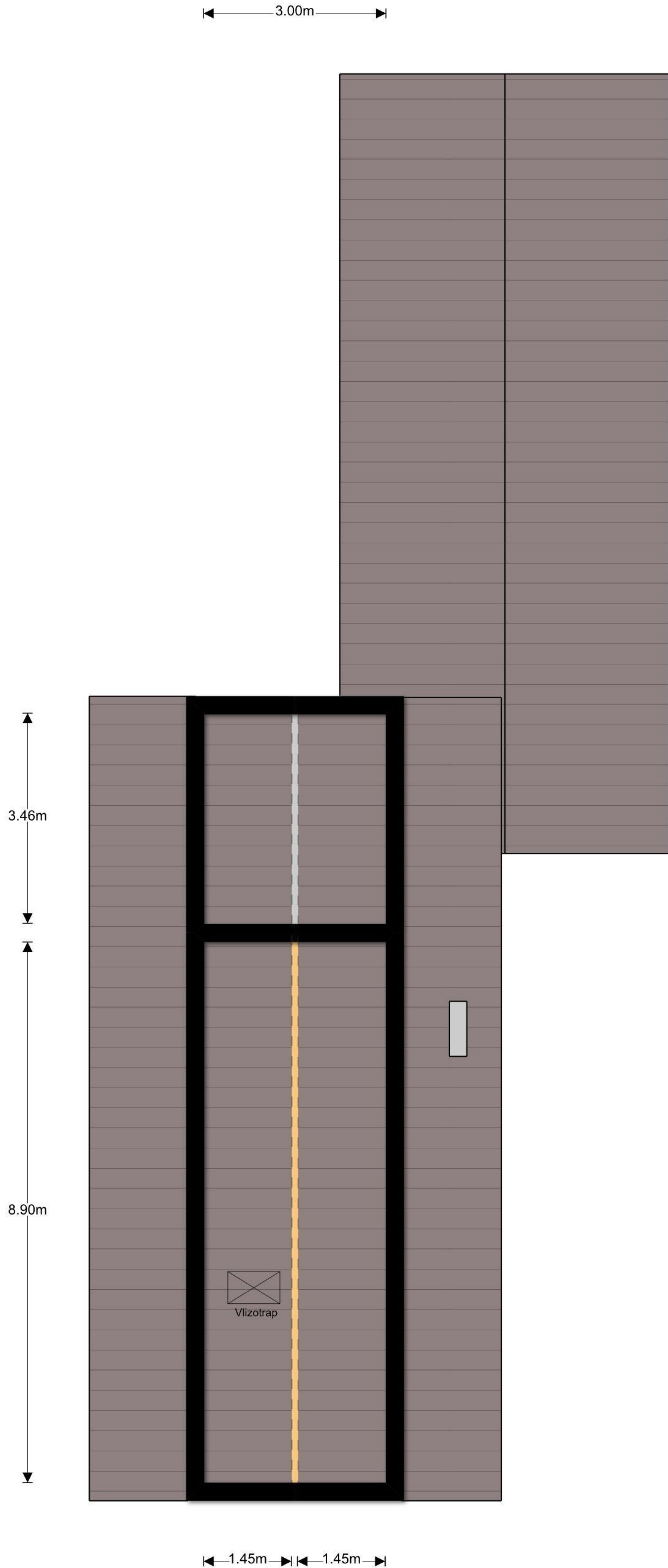
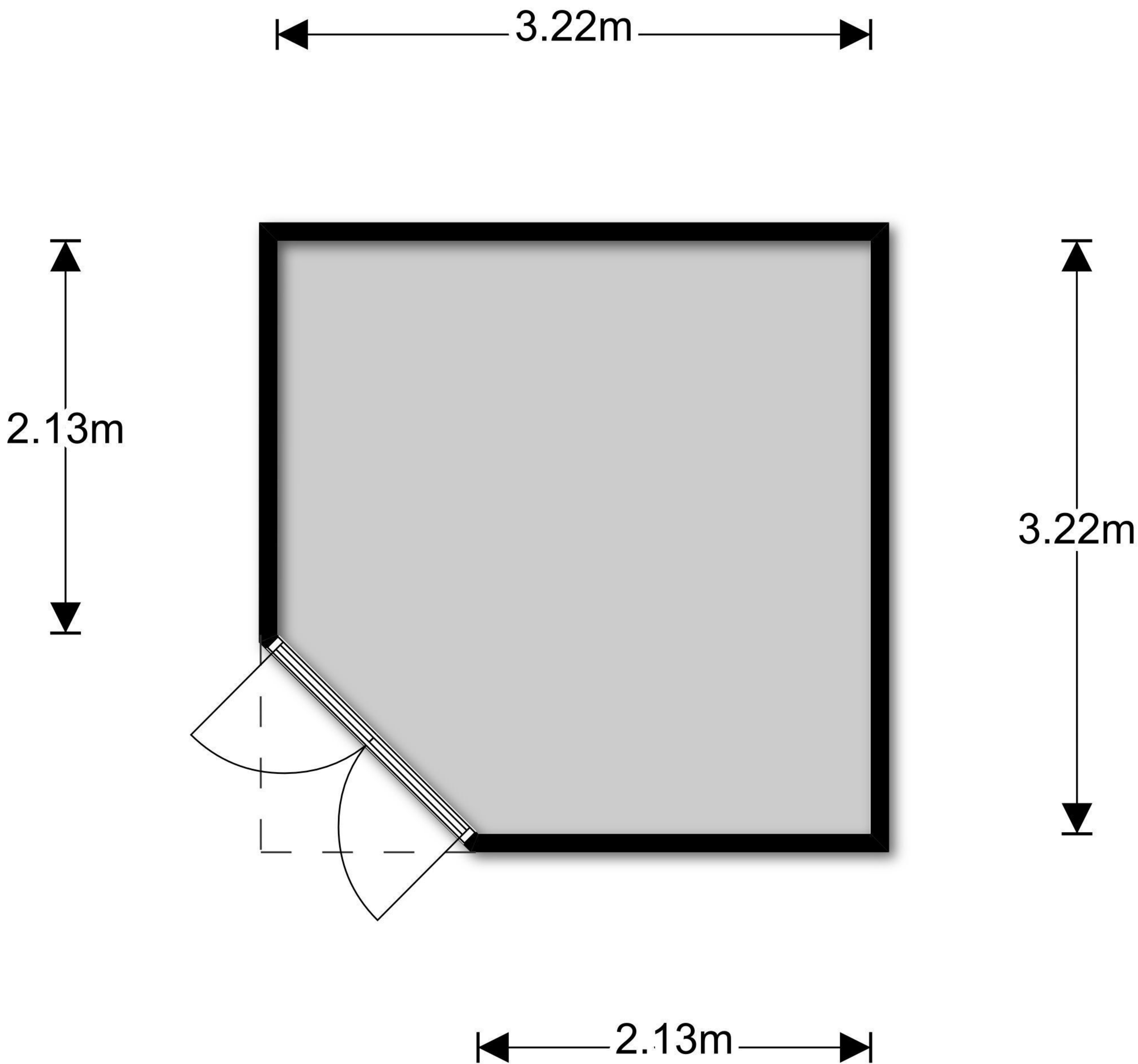


Begane Grond

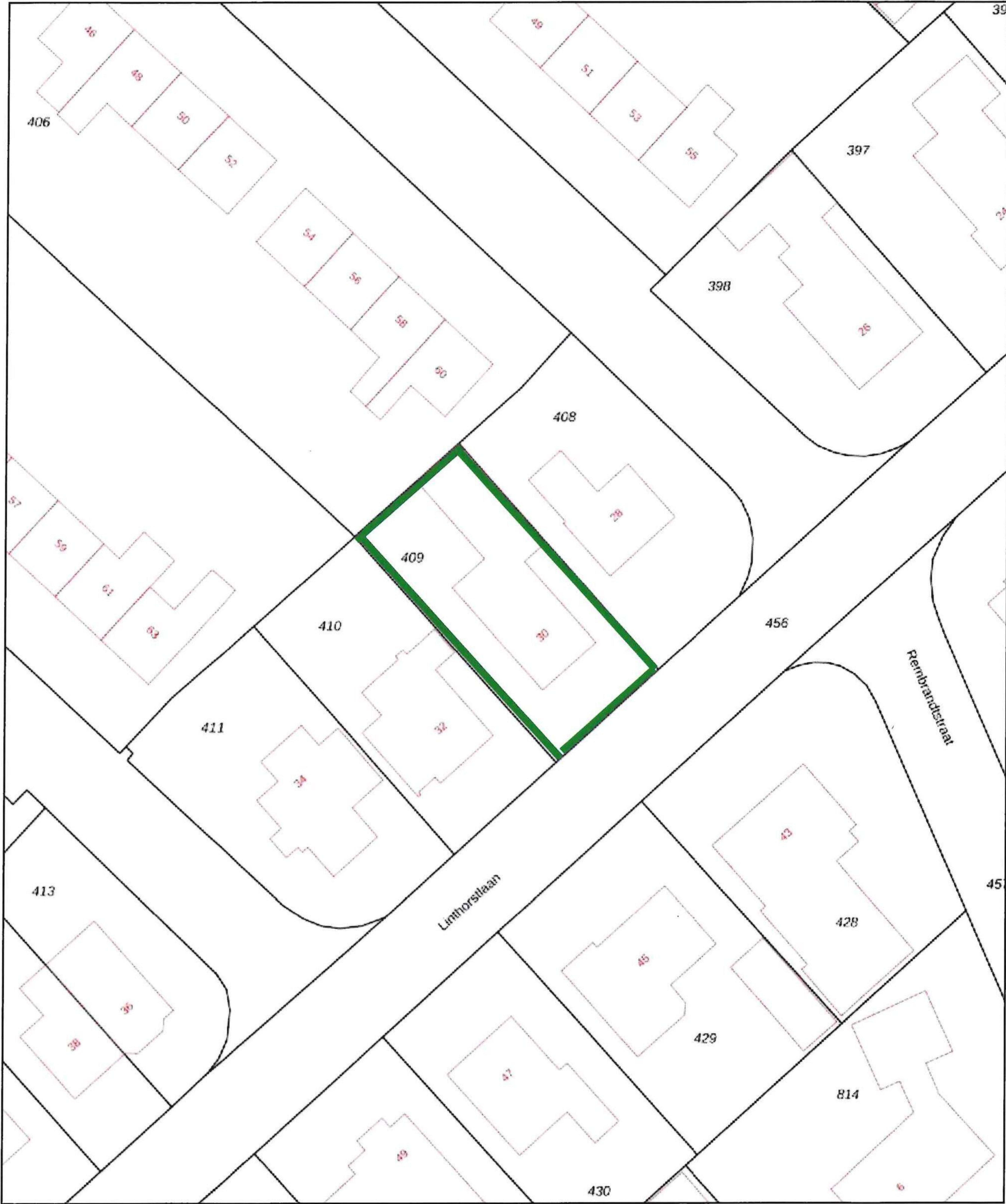


2e Verdieping



Schuur





12345

25

Vastgestelde kadastrale grens

Voorlopige kadastrale grens

Administratieve kadastrale grens

Bebouwing

Deze kaart is noordgericht

Perceelnummer

Huisnummer

Voor een eensluitend uittreksel, geleverd op 10 juli 2025

De bewaarder van het kadaster en de openbare registers

Schaal 1: 500

Kadastrale gemeente Vriezenveen

Sectie L

Perceel 409

Aan dit uittreksel kunnen geen betrouwbare maten worden ontleend.

De Dienst voor het kadaster en de openbare registers behoudt zich de intellectuele eigendomsrechten voor, waaronder het auteursrecht en het databankenrecht.

kadaster