

12345

25

— Vastgestelde kadastrale grens

— Voorlopige kadastrale grens

— Administratieve kadastrale grens

— Bebouwing

Deze kaart is noordgericht

Perceelnummer

Huisnummer


Schaal 1: 500

Kadastrale gemeente Oldekerk

Sectie B

Perceel 1611

kadaster

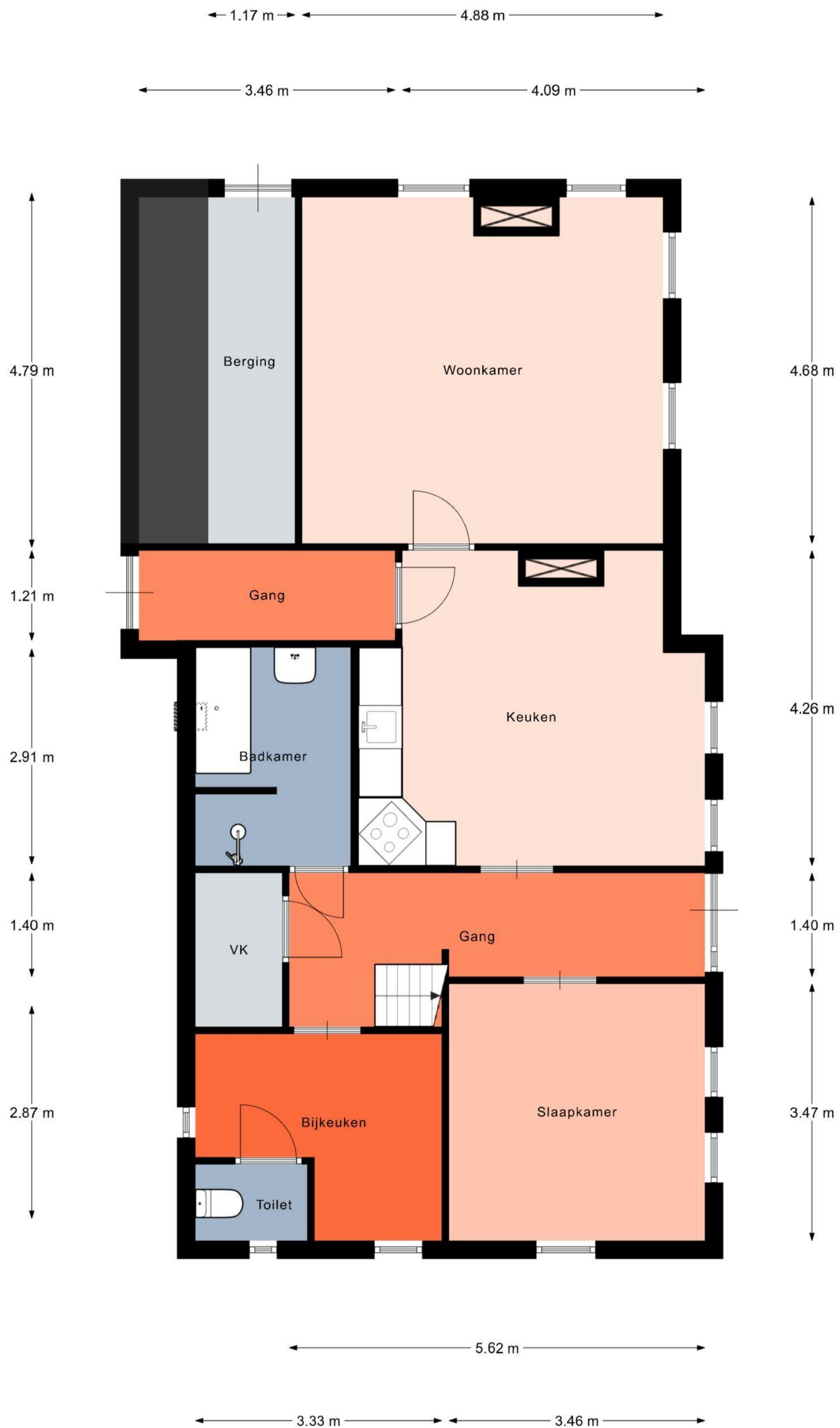


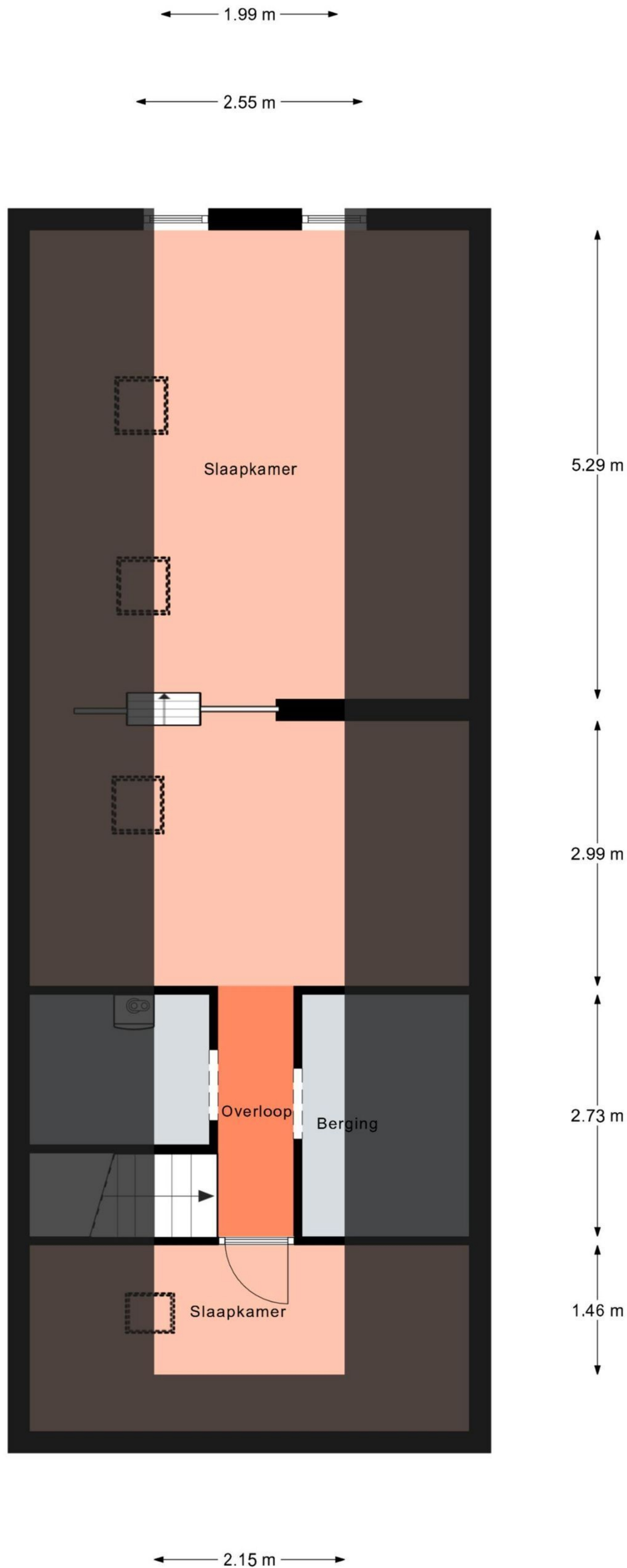
Voor een eensluitend uittreksel, geleverd op 18 september 2025

De bewaarder van het kadaster en de openbare registers

Aan dit uittreksel kunnen geen betrouwbare maten worden ontleend.

De Dienst voor het kadaster en de openbare registers behoudt zich de intellectuele eigendomsrechten voor, waaronder het auteursrecht en het databankenrecht.





Aan de plattegronden kunnen geen rechten worden ontleend.
© Realax www.realax.nl