

Deze woning
heeft energielabel**B**

Isolatie

1 Gevels	+/-	-	++
2 Gevelpanelen	n.v.t.		
3 Daken	+/-	-	++
4 Vloeren			++
5 Ramen		+	++
6 Buitendeuren	+/-	-	++

Installaties

7 Verwarming	HR-107 ketel	Verbeteradvies
8 Warm water	Combiketel	Verbeteradvies
9 Zonneboiler	Geen zonneboiler	Verbeteradvies
10 Ventilatie	Natuurlijke ventilatie via ramen en/of roosters	Verbeteradvies
11 Koeling	Geen koeling	
12 Zonnepanelen	3025 Wp	

Deze woning wordt verwarmd via een aardgasaansluiting

Warmtebehoefte
in de wintermaanden

Laag Gemiddeld Hoog

Risico op hoge
binnentemperaturen
in de zomermaanden

Laag Hoog

Aandeel hernieuwbare
energie

13,3 %

Toelichtingen en aanbevelingen vindt u op pagina 2 en verder

Over deze woning

Adres
C. Huygensstraat 112
1702EZ Heerhugowaard
BAG-ID: 039801000002127

Detailsanduiding

Bouwjaar 1968
Compactheid 2,02
Vloeroppervlakte 123m²

Woningtype
Hoekwoning



Opnamedetails

Naam Vakbekwaamheidsnummer
FS van der Laan 55151675

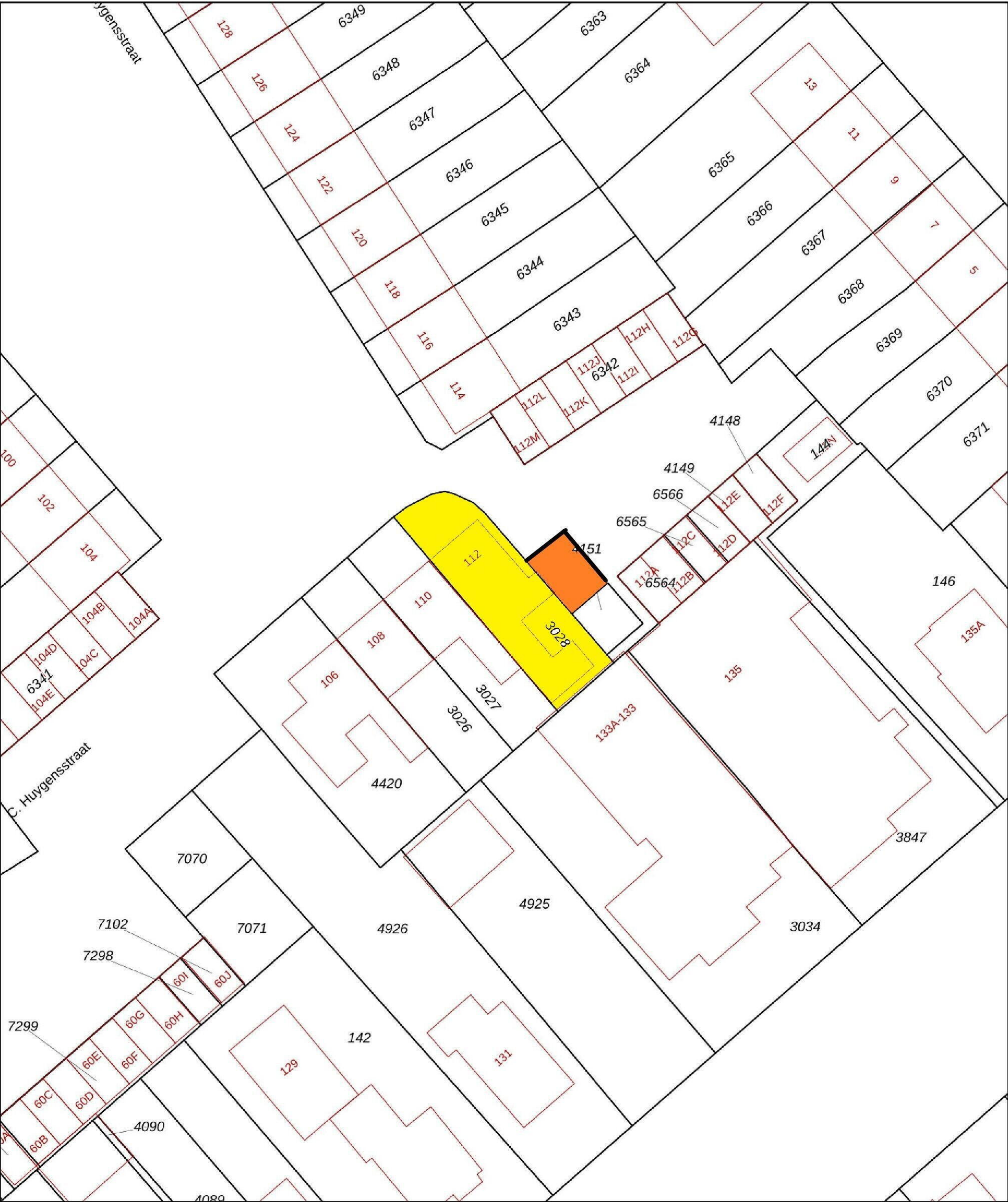
Certificaathouder
EnergyLab

Inschrijfnummer KvK-nummer
SKGIKOB 013960 85278920

Certificerende instelling
SKGIKOB

Soort opname
Basisopname





12345

25

Deze kaart is noordgericht

Perceelnummer

Huisnummer

Vastgestelde kadastrale grens

Voorlopige kadastrale grens

Administratieve kadastrale grens

Bebouwing

Schaal 1: 500

Kadastrale gemeente

Sectie

Perceel

Heerhugowaard

N

3028

Voor een eensluitend uittreksel, geleverd op 19 juli 2025

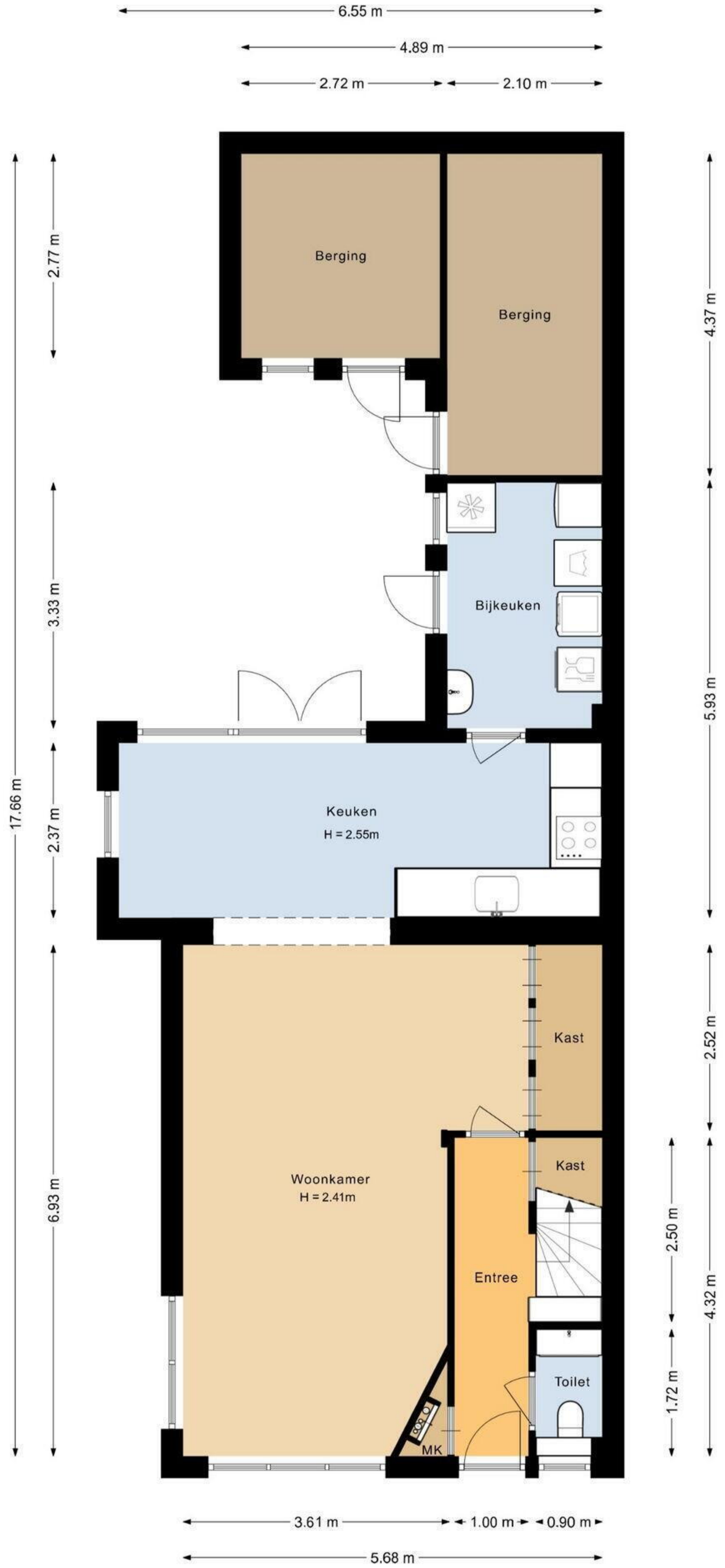
De bewaarder van het kadaster en de openbare registers

Aan dit uittreksel kunnen geen betrouwbare maten worden ontleend.

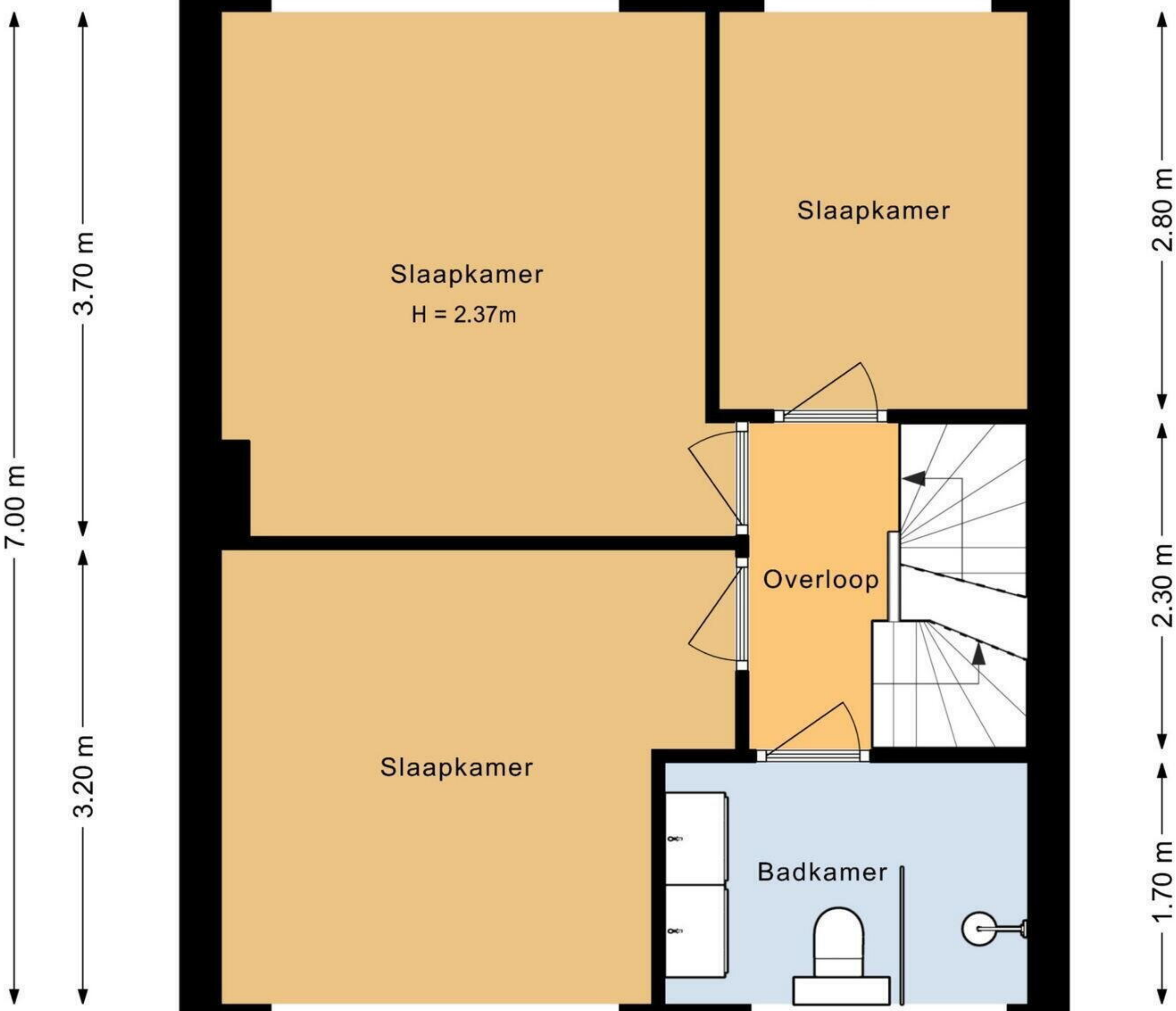
De Dienst voor het kadaster en de openbare registers behoudt zich de intellectuele eigendomsrechten voor, waaronder het auteursrecht en het databankenrecht.

kadaster





3.62 m 1.96 m
3.41 m 2.17 m



3.03 m 2.57 m
5.68 m