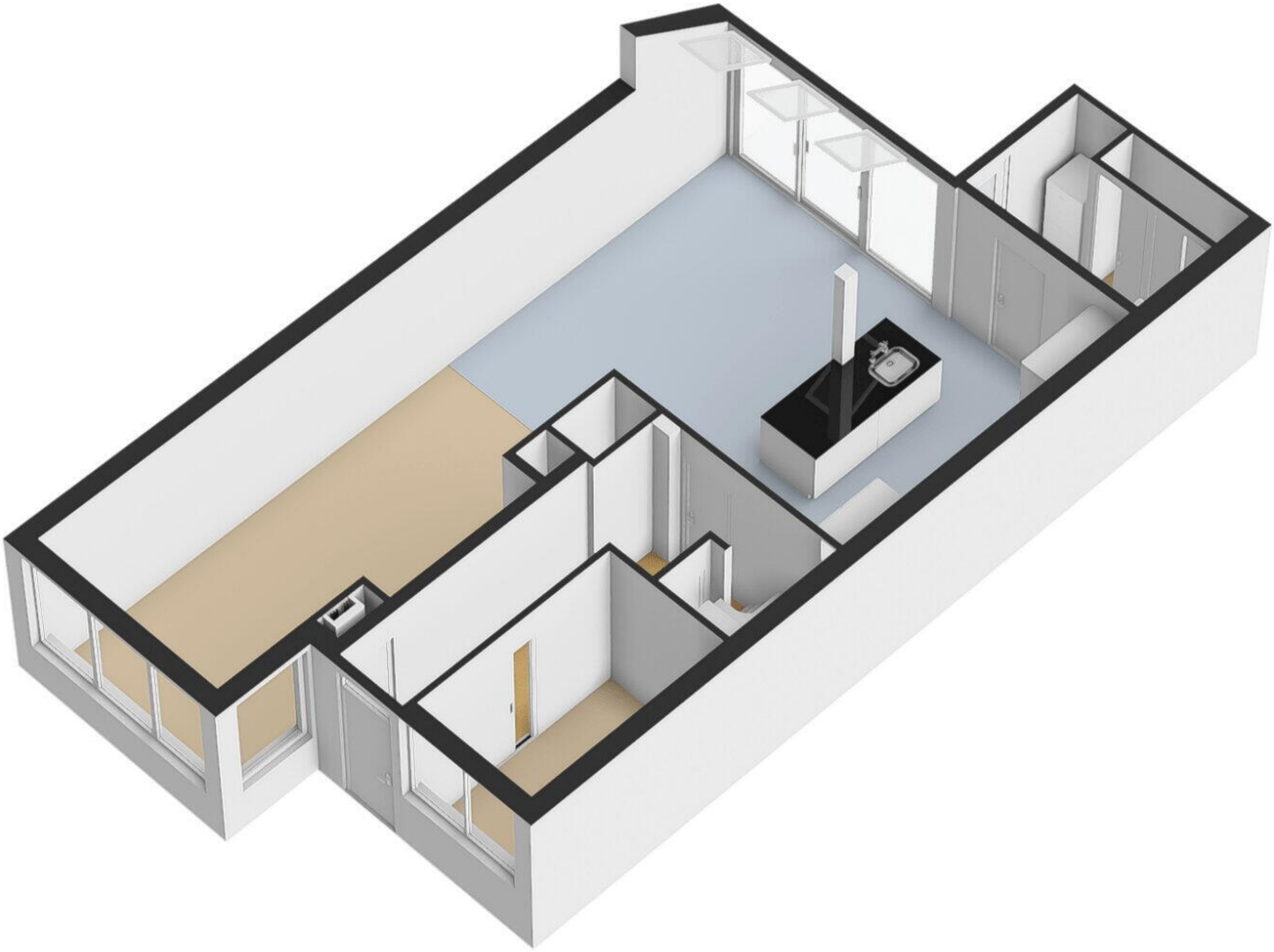

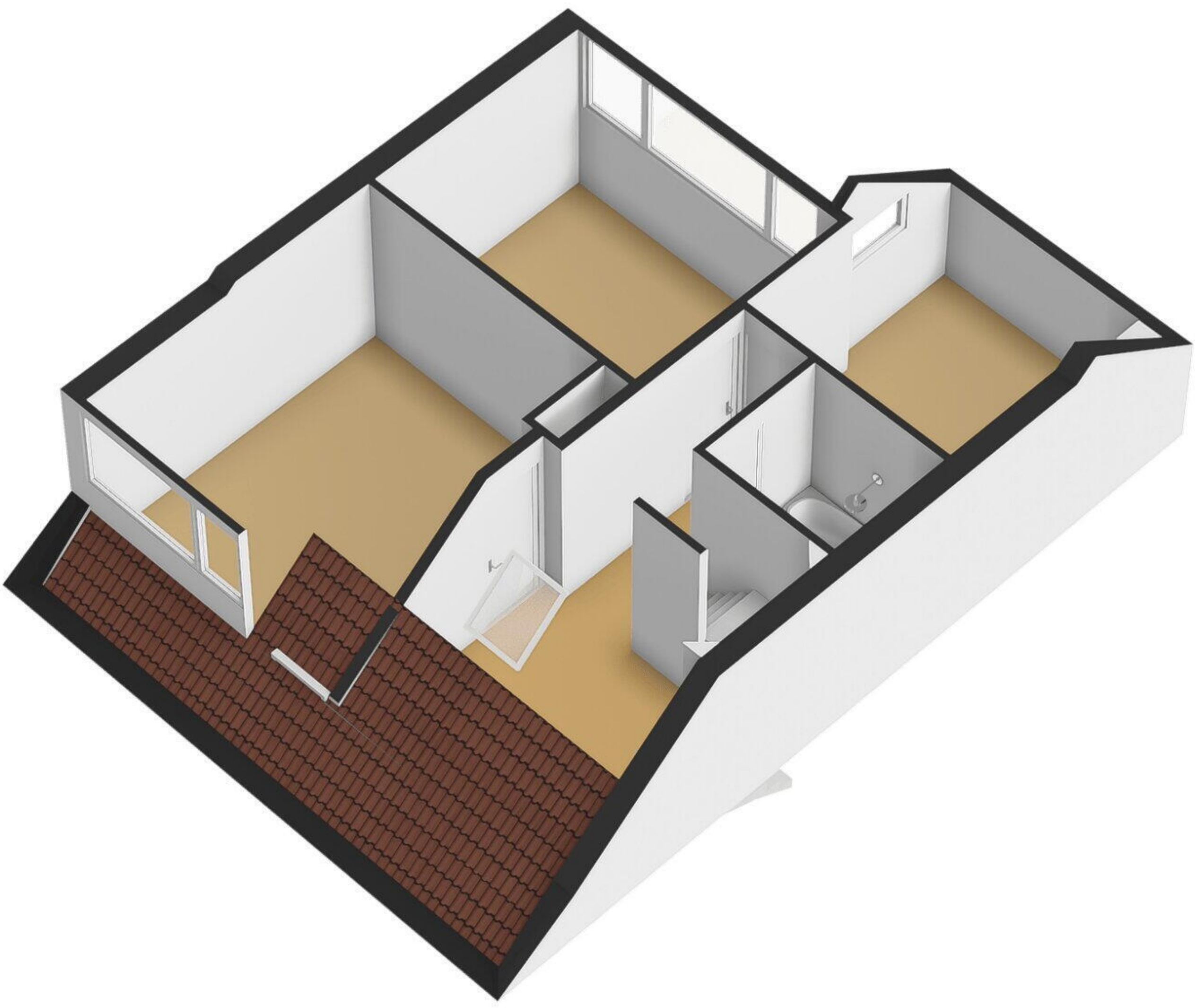

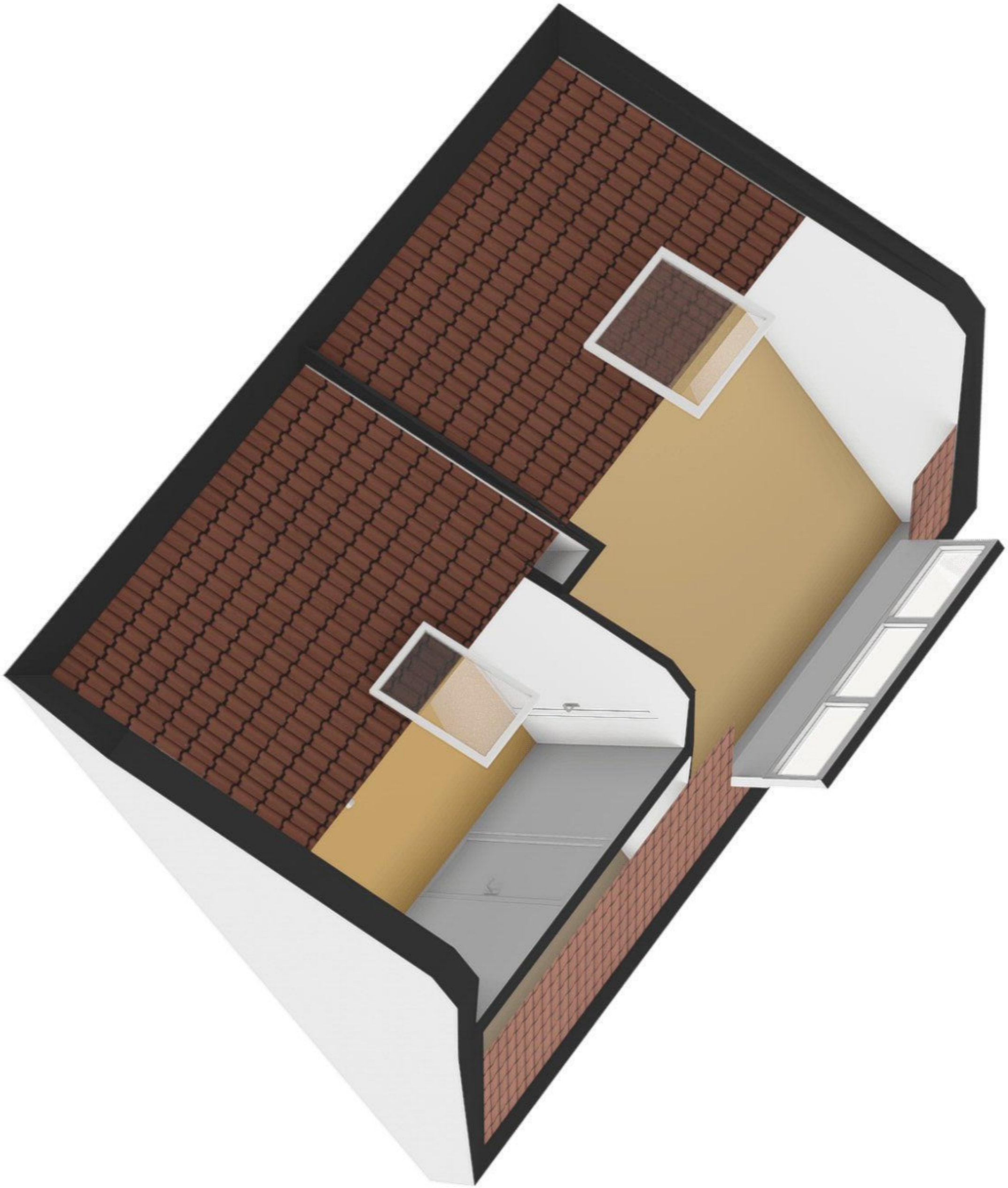

Deze kaart is noordgericht

12345 Perceelnummer

25 Huisnummer

Vastgestelde kadastrale grens

Voorlopige kadastrale grens

Administratieve kadastrale grens

Bebouwing

Schaal 1: 500

Kadastrale gemeente	Heerhugowaard
Sectie	N
Perceel	2556

Voor een eensluidend uittreksel, geleverd op 19 mei 2026
De bewaarder van het kadaster en de openbare registers

Aan dit uittreksel kunnen geen betrouwbare maten worden ontleend.
De Dienst voor het kadaster en de openbare registers behoudt zich de intellectuele eigendomsrechten voor, waaronder het auteursrecht en het databankenrecht.

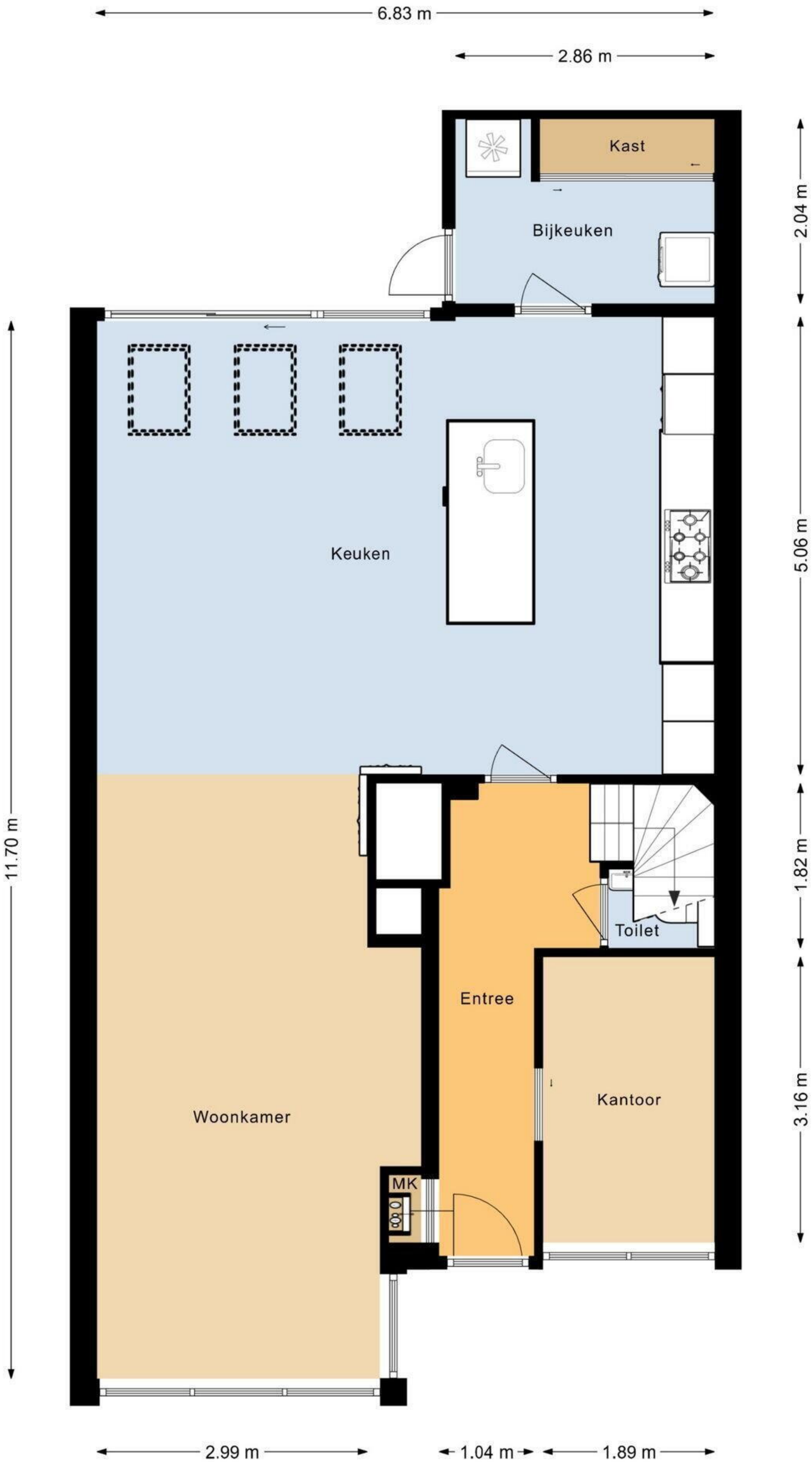
6.83 m
2.86 m
Kast
Bijkeuken
2.04 m
Keuken
5.06 m
11.70 m
1.82 m
Toilet
Entree
Kantoor
3.16 m
Woonkamer
MK
2.99 m
1.04 m
1.89 m

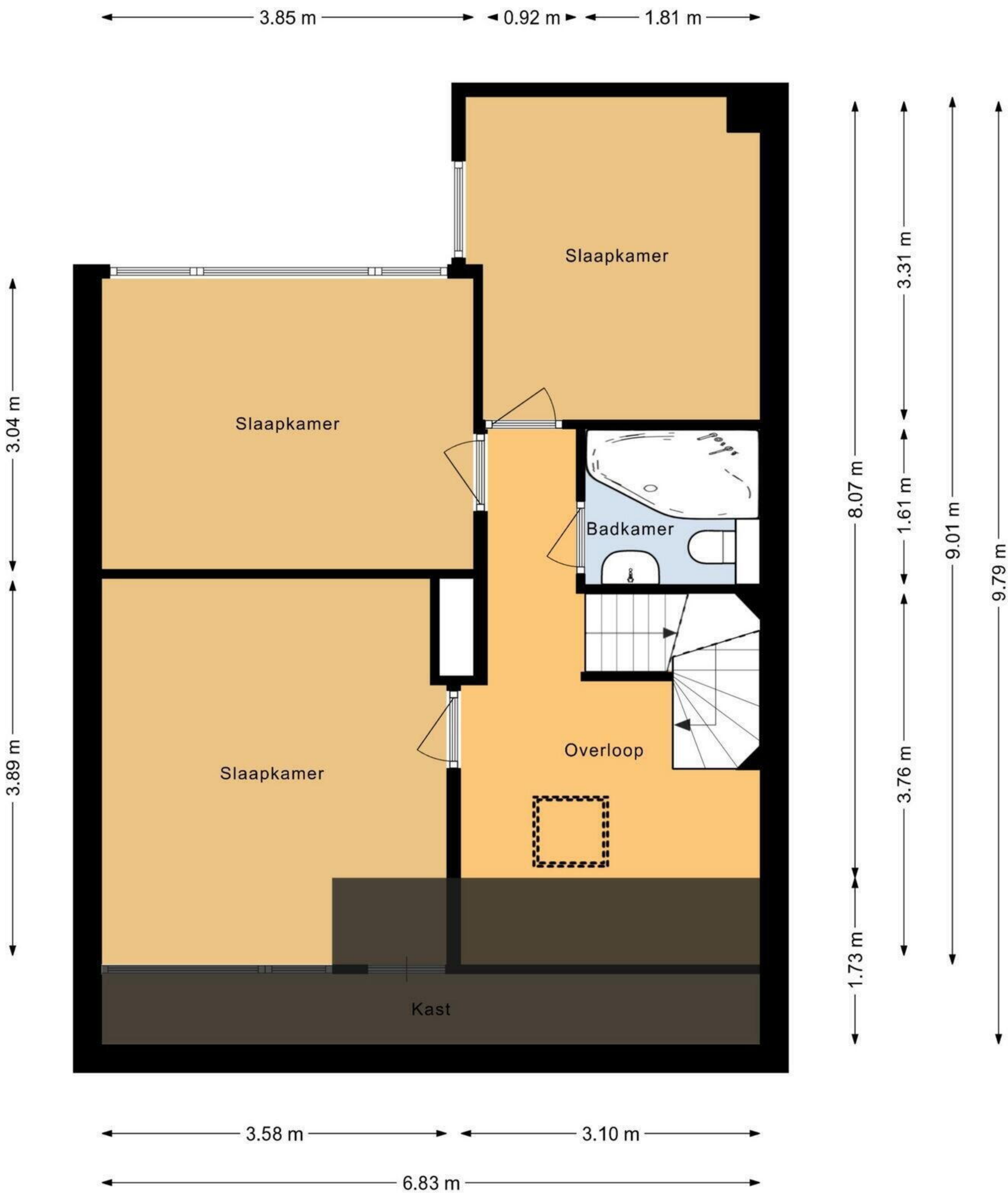
3.85 m
0.92 m
1.81 m
Slaapkamer
Slaapkamer
Slaapkamer
Badkamer
Overloop
Kast
3.04 m
3.89 m
8.07 m
1.73 m
3.31 m
1.61 m
3.76 m
9.01 m
9.79 m
3.58 m
3.10 m
6.83 m

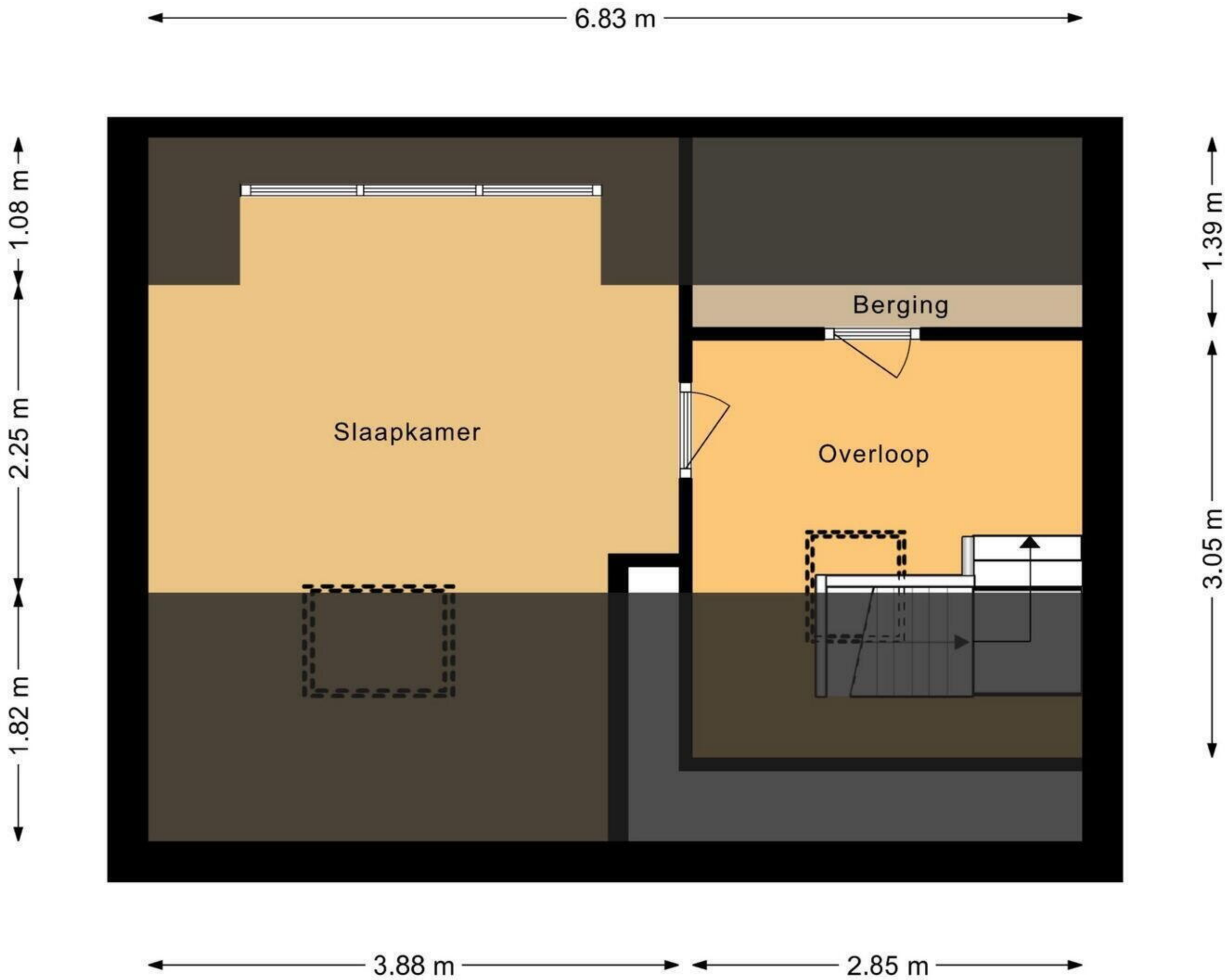
6.83 m
1.08 m
2.25 m
1.82 m
Slaapkamer
Berging
Overloop
1.39 m
3.05 m
3.88 m
2.85 m

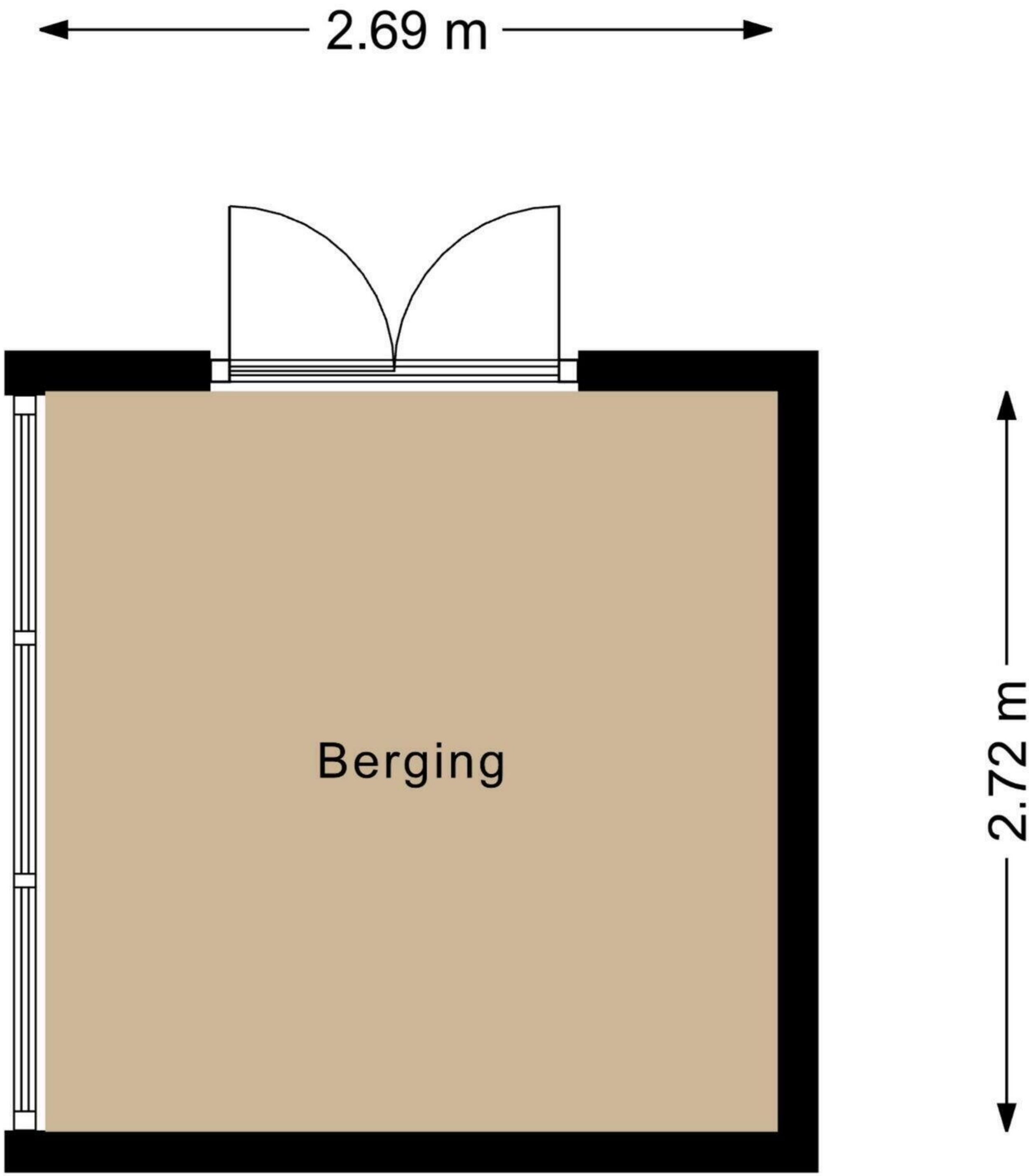
2.69 m
Berging
2.72 m