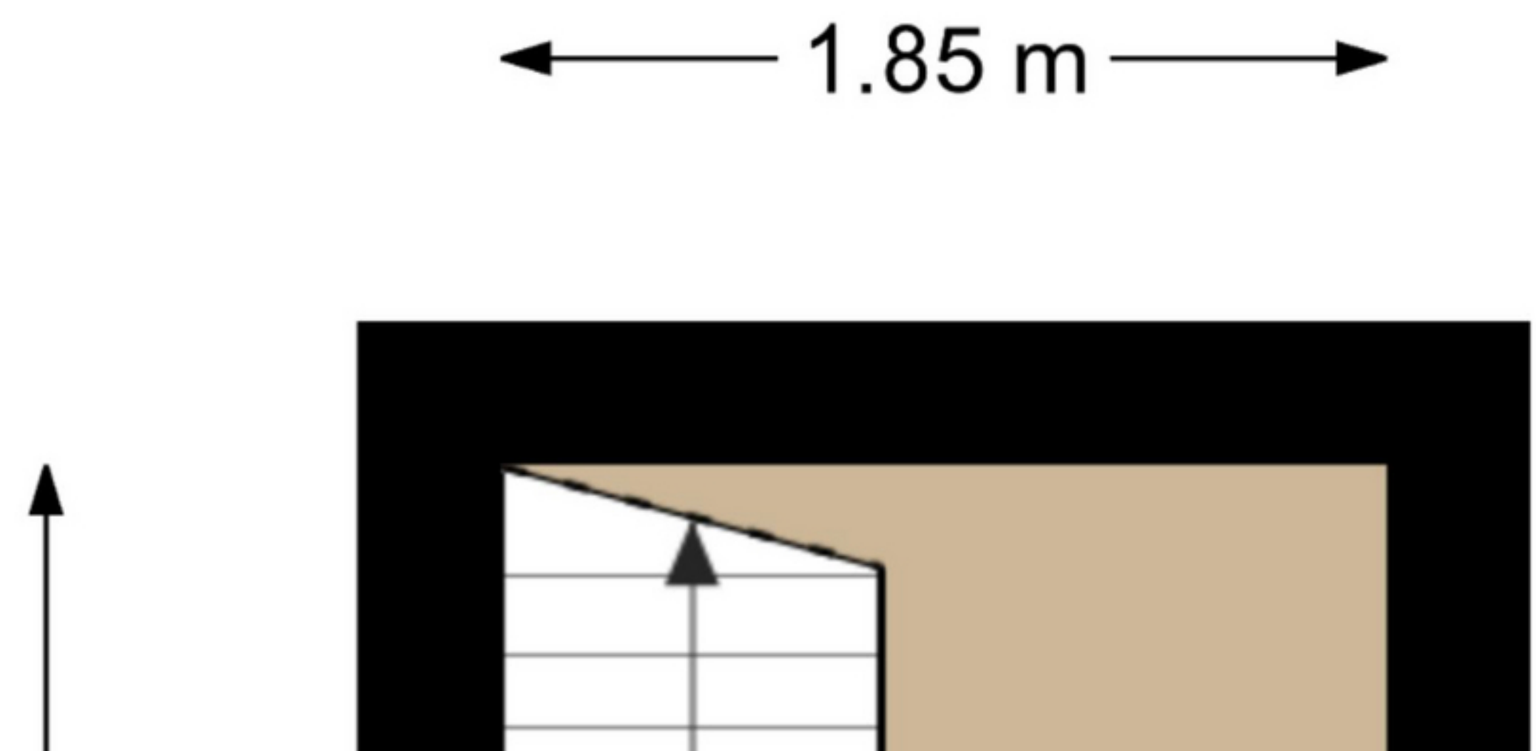

Aan deze plattegrond kunnen geen rechten worden ontleend.

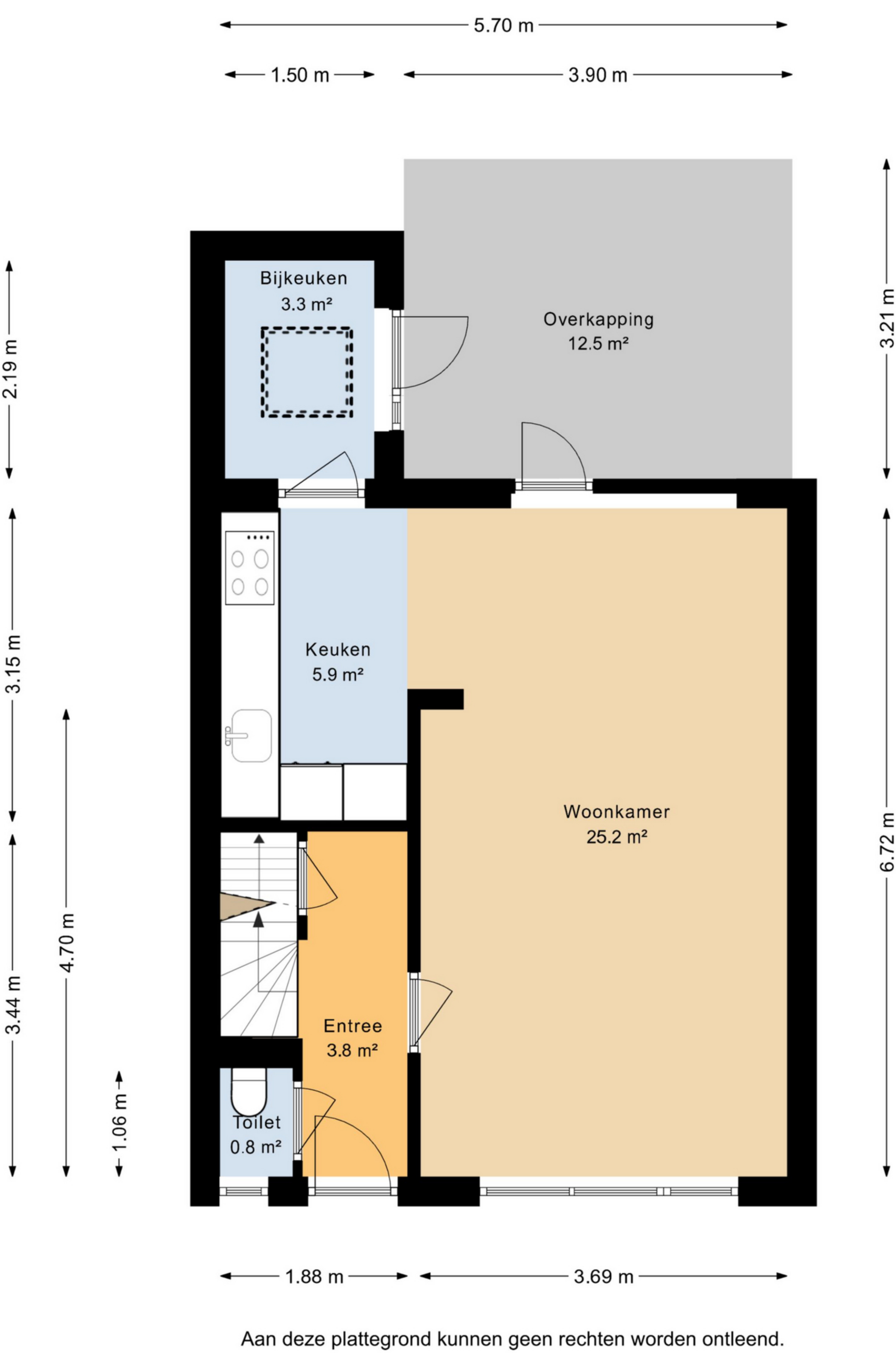

Aan deze plattegrond kunnen geen rechten worden ontleend.

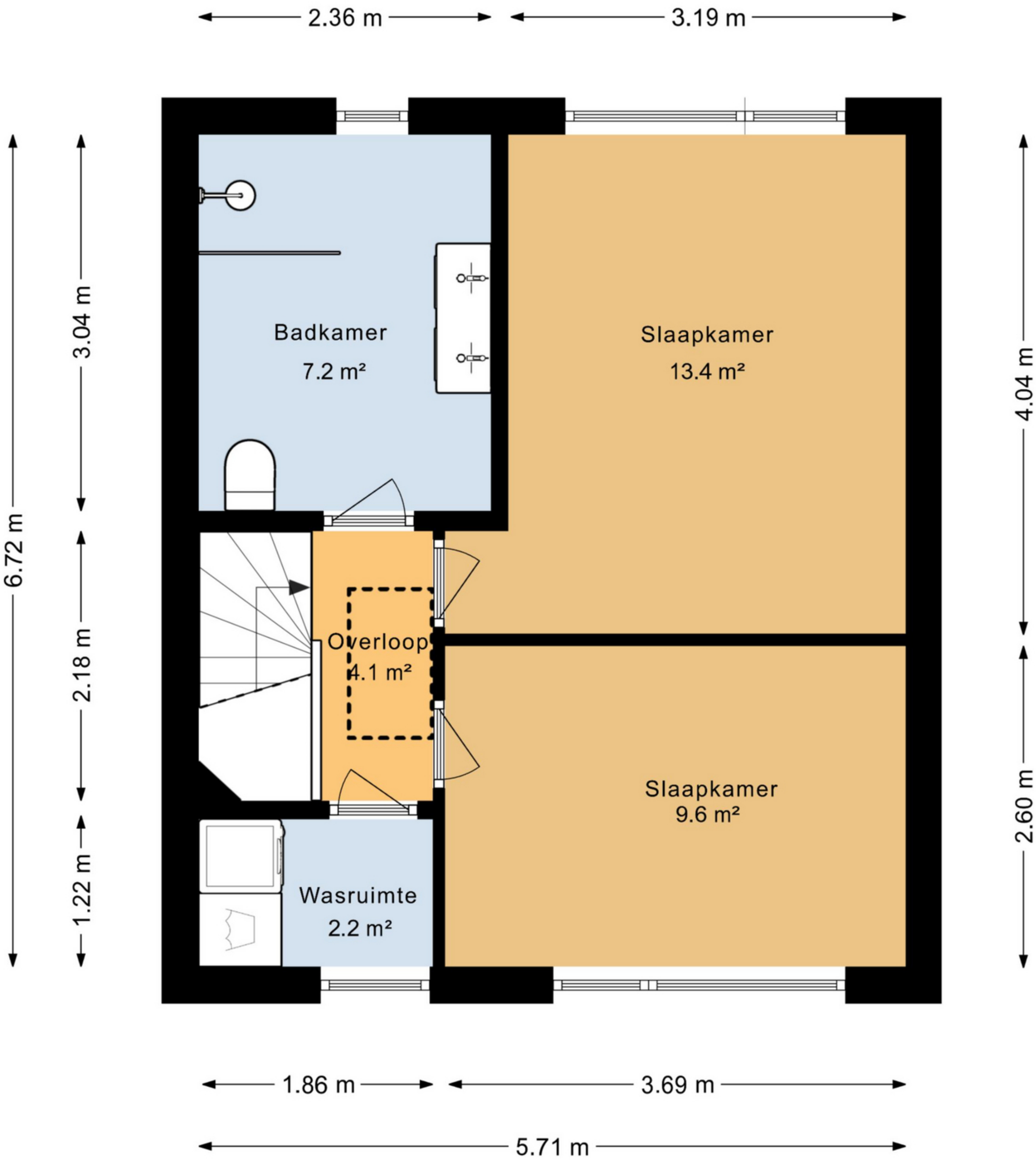

Aan deze plattegrond kunnen geen rechten worden ontleend.

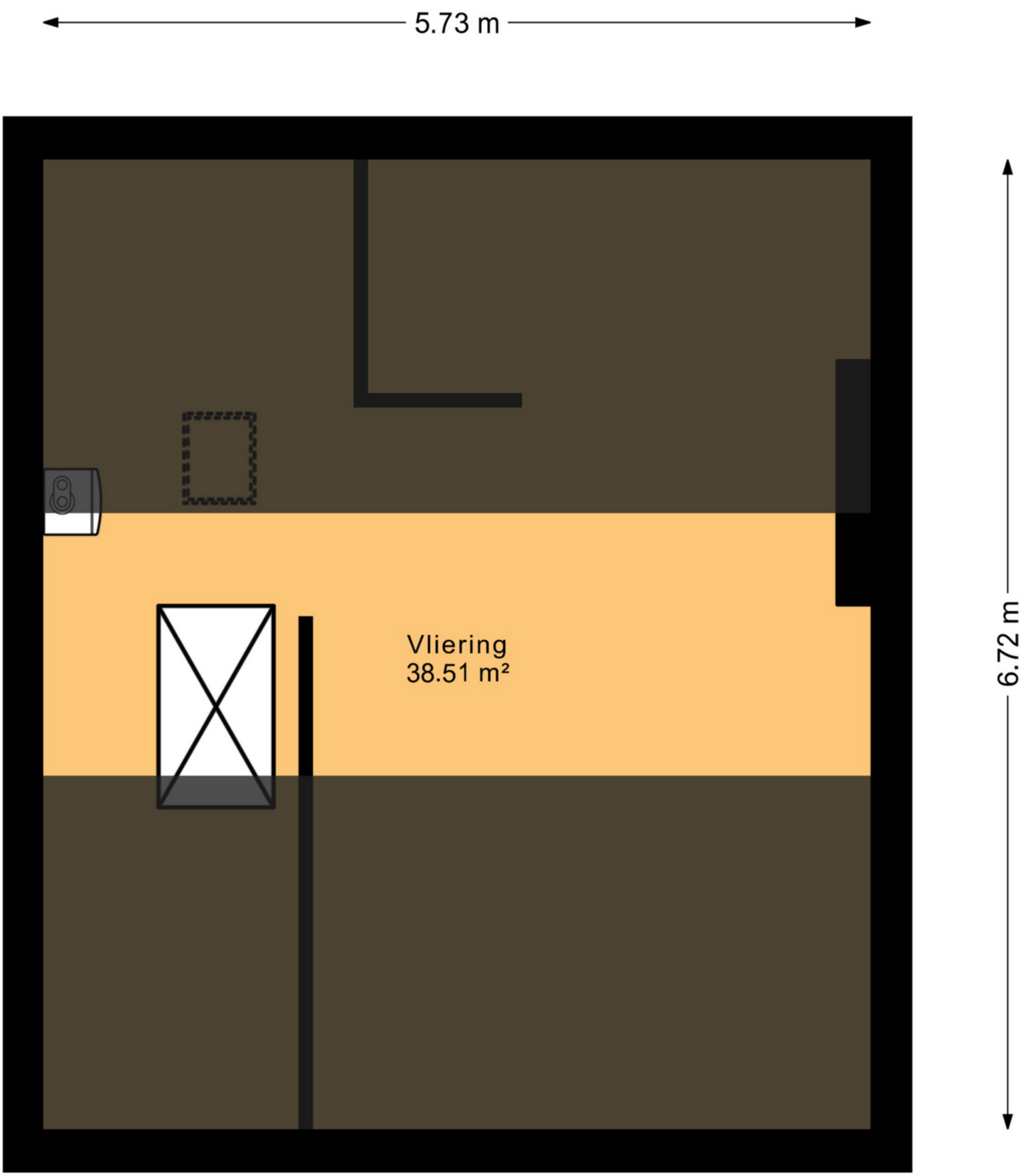

Aan deze plattegrond kunnen geen rechten worden ontleend.

Kadastrale kaart

Uw referentie: Heinsiusstraat 198

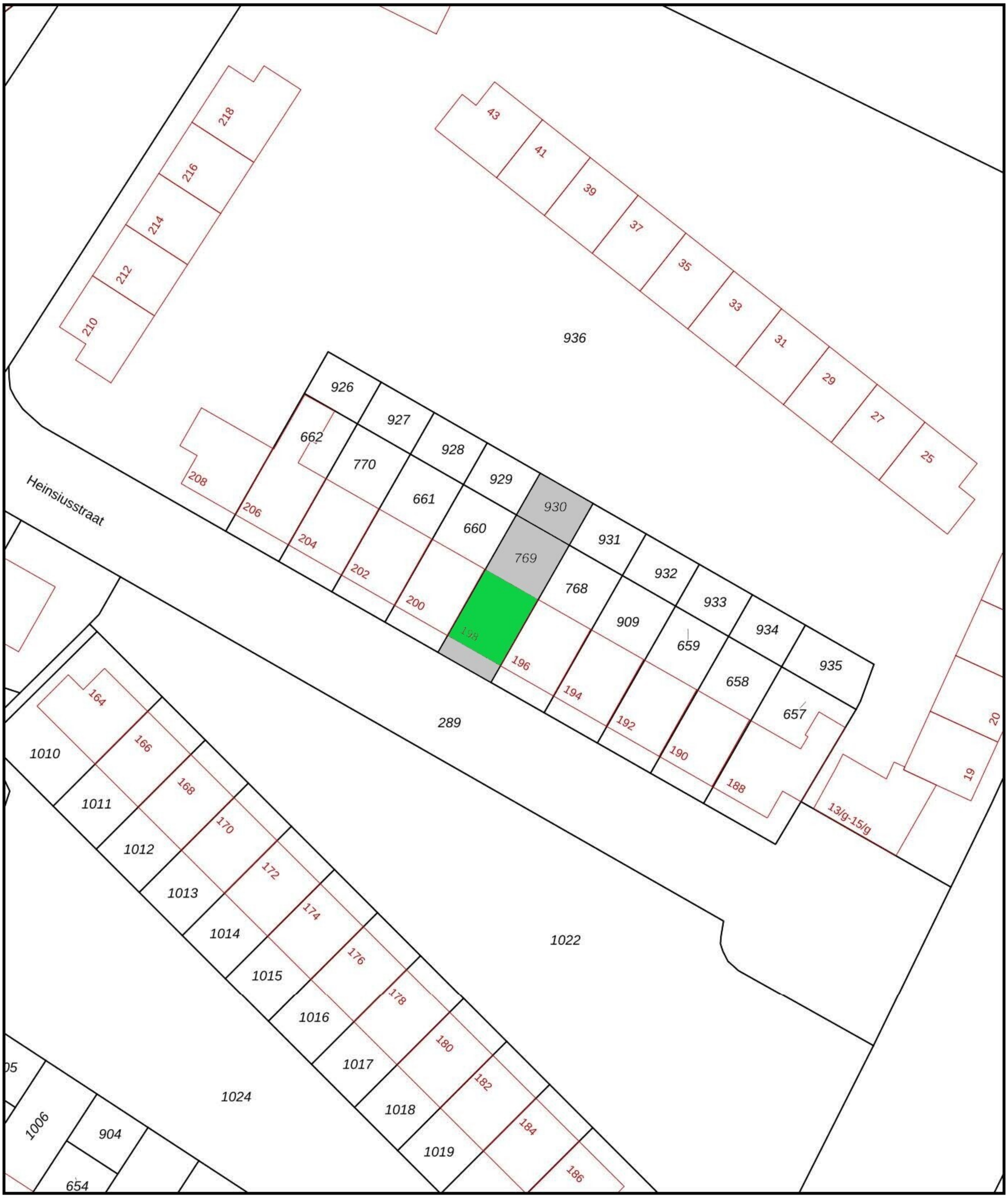

Deze kaart is noordgericht

12345 Perceelnummer

25 Huisnummer

Vastgestelde kadastrale grens

Voorlopige kadastrale grens

Administratieve kadastrale grens

Bebouwing

Schaal 1: 500

Kadastrale gemeente	Meppel
Sectie	F
Perceel	769

Voor een eensluidend uittreksel, geleverd op 13 november 2026
De bewaarder van het kadaster en de openbare registers

Aan dit uittreksel kunnen geen betrouwbare maten worden ontleend.
De Dienst voor het kadaster en de openbare registers behoudt zich de intellectuele eigendomsrechten voor, waaronder het auteursrecht en het databankenrecht.

kadaster